

**OBEC KOŠECA**  
**Hlavná 36/100, 018 64 Košeca, č. t. 042/4468 183**

Č. j.: 216/262-01/2024-TS1-20  
Vybavuje: Lucia Abrahámovská

V Košeci dňa 26. 07. 2024

**ÚZEMNÉ ROZHODNUTIE**  
**verejnou vyhláškou**

**Obec Košeca, ako príslušný stavebný úrad** podľa § 117 zákona č. 50/1976 Zb. o územnom plánovaní a stavebnom poriadku (stavebný zákon) v znení neskorších predpisov (ďalej len "stavebný zákon"), vykonávajúci prenesený výkon štátnej správy podľa § 5 písm. a) zákona č. 608/2003 Z. z. o štátnej správe pre územné plánovanie, stavebný poriadok a bývanie a o zmene a doplnení zákona č. 50/1976 Zb. o územnom plánovaní a stavebnom poriadku (stavebný zákon) v znení neskorších predpisov, v územnom konaní posúdil podľa § 37 stavebného zákona návrh na rozhodnutie o umiestnenie stavby, ktorý dňa 06.02.2024 podal

**Orange Slovensko, a.s., Metodova 8, 821 08 Bratislava**

ktorý splnomocnil spoločnosť : **Profi-NETWORK, s.r.o., Súvoz 738/1, 911 01 Trenčín,**  
kt.splnomocnila na zastupovanie: **Ing. Martina Štiffela, Kollárová 1305/17, 018 41 Dubnica nad Váhom**

(ďalej len „navrhovateľ“), a na základe tohto posúdenia vydáva podľa § 39 a 39a) stavebného zákona a § 4 vyhlášky č. 453/2000 Z.z., ktorou sa vykonávajú niektoré ustanovenia stavebného zákona (ďalej len "navrhovateľ"),

**rozhodnutie o umiestnení stavby**

**“ F2BTS-FO-1910BB “**

Líniová telekomunikačná stavba na pozemkoch parc. č. **KN-C 1, 2/1, 2/2, 1395, 1013/1,, 1396, 31/2, KN-E 1213,, 1308, 1310, 1313, 1314, 1318, 1095/11, 1307/1, 1307/2, 1309/1, 1309/2, 1311/1, 1311/2, 1312/1, 1312/2, 1312/3, 1312/4, 1315/1, 1315/2, 1316/1, 1316/2, 1317/1, 1317/2, 1413/11, 1424/501, 227/501, 960/2, 960/1, 959/2, 959/1, 958, 957/4, 957/3, 957/2, 957/1, 932, 930/2, 930/11, 930/21** v katastrálnom území **Košeca**.

Navrhovateľ, ako podnik poskytujúci verejnú sieť alebo službu v oblasti elektronických komunikácií má k dotknutým pozemkom a stavbám iné právo, na ktorých sa povoľuje umiestnenie stavby podľa ust. § 139 ods. 1 písm. c) stavebného zákona vyplývajúce z iných právnych predpisov a to z ust. § 21 ods. 1 zákona č. 452/2021 Z. z. o elektronických komunikáciách, oprávňujúce ho k zriaďovaniu a prevádzkovaniu verejnej siete, stavať a umiestňovať siete na cudzej nehnuteľnosti alebo v cudzej nehnuteľnosti v nevyhnutnom rozsahu a ak je to vo verejnom záujme.

**Pre umiestnenie stavby sa určujú tieto podmienky:**

1. Stavba „F2BTS-FO-1910BB“ bude umiestnená na vymedzenom území a predmetných pozemkoch ako líniová stavba v katastrálnom území Košeca podľa zakreslenej trasy v kópii z katastrálnej mapy a celkovej situácie osadenia stavby v M=1:1000, č. výkresov: L.1, L.2, L.3 a L.4 z 10/2023, ktorý je súčasťou projektovej dokumentácie pre územné rozhodnutie vypracovanej spoločnosťou Profi-NETWORK, s.r.o. Bratislavská 1 17/48, 911 05 Trenčín, zodpovedný projektant Ing. Hornáková Helena, autorizovaný stavebný inžinier 0756\*A\*2-3 a ktorý tvorí neoddeliteľnú súčasť tohto rozhodnutia.

Umiestnenie stavby je v súlade s platným územným plánom obce Košeca schváleným obecným zastupiteľstvom dňa 11. novembra 2021 uznesením číslo 86/2021 (schválenie VZN č. 2/2021, ktorým sa vyhlasuje záväzná časť Územného plánu obce Košeca, účinnosť nariadenia nastala dňa 1. decembra 2021).

1. Účel stavby: Účelom a cieľom stavby je pripojenie existujúceho objektu BTS so sajtom 191 OBB (na bytovom dome Športovcov 80/13 na parcele KN-C 31/3, k. ú. Košeca) na optickú infraštruktúru verejnej elektronickej komunikačnej služby za účelom skvalitnenia poskytovania verejnej elektronickej komunikačnej služby.

Zoznam dotknutých ulíc: Športovcov, Hlavná a extravilán obce

Celková dĺžka zemných káblových trás 1.255 m.

Predmetom stavby je uloženie jednej AB HDPE rúry s priemerom 40mm s predinštalovanými siedmimi mikrotrubičkami priemeru 10/8mm a piatich rezervných HDPE rúr s priemerom 40mm. Projektovaná trasa je navrhnutá v katastrálnom území Košeca (826880).

Do položenej AB HDPE rúry bude následne zaľúknutý 24 vlákňový optický minikábel bez opätovnej rozkopávky terénu

2. Trasa výstavby:

Navrhovaná trasa začína na existujúcej trase Orange Slovensko RFO-028-TN/PB. Na nej bude vybudovaná nová spojka na parcele KN-C 1806/3 (KN-E 1213). Následne trasa pokračuje nespevnenou plochou, pneumatickým pretláčaním križuje účelovú komunikáciu, pokračuje nespevnenou plochou, riadeným mikrotunelovaním križuje trať ŽSR 120: Bratislava - Žilina, nespevnenou plochou pokračuje až k ceste 1/61, riadeným mikrotunelovaním trasa túto cestu križuje, v nespevnenej ploche pokračuje trasa po Hlavnej ulici až k obecnému úradu, okolo ktorého prechádza trasa podľa priložených výkresov až k bytovému domu na Ulici športovcov 80/13, na ktorom sa nachádza existujúci objekt BTS so sajtom 1910BB.

Do výkopu sa uloží jedna AB HDPE rúra s priemerom 40mm s predinštalovanými siedmimi mikrotrubičkami priemeru 10/8mm a päť rezervných HDPE rúr s priemerom 40mm. Dĺžka trasy je cca 1.255m. Následne sa v novej spojke vzájomne prepoja mikrotrubičky existujúcej trasy s trubičkami v navrhovanej trase. Pre napojenie objektu BTS sa do jednej trubičky v HDPE rúre zaľúknú 24 vlákňový optický minikábel do nového ODF umiestneného v objekte BTS. Územie stavby je určené trasou podľa špecifikácie v zadávacom dokumente.

Zemné práce a HDPE rúry

Pre zemné práce výkopov rýh trás optickej siete všeobecne platí STN 73 3050. Zemné práce je možné realizovať až na základe právoplatných rozkopávkových povolení od príslušných orgánov samosprávy. Časové a technické podmienky samotného uloženia telekomunikačnej siete budú upresnené v povolení na zvláštne užívanie miestnych komunikácií a verejného priestranstva.

Pred začatím stavebných prác je potrebné presné vytýčenie všetkých inžinierskych sietí ich správcami, a to aj sietí nezistených a nezakreslených vo výkresovej časti projektovej dokumentácie.

Výkopové práce v ochr. pásme inžinierskych sietí, a v zastavanej časti obce sa vykonávajú ručne, pričom sa vykopaná zemina uloží pozdĺž vykopanej ryhy. Pri ručnom výkope káblovej ryhy je potrebné zabezpečiť vysokú opatrnosť, aby neboli poškodené existujúce siete iných správcov. Výkop je v zastavanom území obce a na verejných priestranstvách musí byť zabezpečený proti pádu podľa Vyhlášky č. 147/2013 Z. z.

Pri ručnom a strojovom výkope sa do vykopanej ryhy do pieskového lôžka uložia plánované prvky budovanej optickej siete. Nad túto sieť bude uložená ochranná fólia. Pred zásypom zeminy sa zemina vytriedi a preoseje a následne sa použije na spätný zásyp ryhy. Po uložení rúr a káblov bude výkop zasypaný, zhutnený a terén upravený do pôvodného stavu. Výkop v zeleni sa upraví urovnaním terénu vzhľadom k jednotlivým okolitým plochám tak, aby boli plynule napojené na okolitý terén, ohumusovaním a zatrávnením. Výkop v spevnenom teréne sa upraví zhutnením zeminy, položením podkladovej a vrchnej vrstvy podľa pôvodnej štruktúry spevnenej plochy.

Osoby, ktoré vykonávajú zemné práce, musia byť oboznámené s druhom inžinierskych sietí, ich trasami, hĺbkou uloženia a ich ochrannými pásmami a s trasami inžinierskych sietí v okolí staveniska, ktoré by mohli byť stavebnými prácami dotknuté.

Rozmery výkopu pre uloženie optických komponentov v predmetnej líniovej stavbe bude v intraviláne obcí v zeleni rozmeru 0,6 x 0,3 m (h x š), v chodníku a v spevnených plochách 0,4 x 0,2m. Križovanie ciest bude riešené pneumatickým pretláčaním resp. podľa Šírky nad 12m riadeným mikrotunelovaním. Do podvrty bude uložená jedna PE chránička priemeru 110mm. Do výkopu budú uložené jedna AB HDPE rúra s priemerom 40mm s predinštalovanými siedmimi mikrotrubičkami priemeru 10/8mm a päť rezervných HDPE rúr s priemerom 40mm. Špecifikácia chráničiek z pohľadu technológie bude podľa požiadaviek firmy Orange Slovensko, a.s.

V navrhovanej trase dôjde ku križovaniu vodného toku Nozdrovický potok (VH2234), BP Nozdrovického potoka (VH2235) a Košecký potok (VH 2237).

Pri realizácii predmetnej stavby dôjde ku križovaniu miestnych komunikácií.

Pri realizácii predmetnej stavby dôjde ku križovaniu cesty I/61 – na cestnom kilometri cca 144,57

Pri výstavbe optickej siete dôjde k prácam v ochrannom pásme trate ŽSR 120: Bratislava — Žilina.

K prácam v ochrannom pásme trate (60m) ŽSR 120: Bratislava — Žilina dôjde na železničnom kilometri od 145,381 do 145,424. Najmenšia vzdialenosť pri prácach v ochrannom pásme v tomto úseku bude v mieste križovania navrhovanej trasy s touto traťou v železničnom kilometri 145,413.

Pri výstavbe optickej siete dôjde ku križovaniu trate ŽSR. Ku križovaniu dôjde na žkm 145,413.

Križovanie bude riešené riadeným mikrotunelovaním v hĺbke 2,5m pod niveletou koľaje.

Pri výstavbe optickej siete dôjde k zásahu do parciel vo vlastníctve/správe ŽSR

Podrobnejší popis vid'. Projektovú dokumentáciu overenú stavebným úradom, ktorá tvorí neoddeliteľnú časť tohto rozhodnutia.

4. Navrhovateľ je povinný v plnom rozsahu rešpektovať podmienky a požiadavky zainteresovaných orgánov a organizácií a účastníkov konania, ktoré boli uplatnené písomných stanoviskách pri odsúhlasovaní projektu stavby a pri územnom konaní nasledovne:

**a) Ministerstvo obrany Slovenskej republiky, Sekcia majetku a infraštruktúry zo dňa 28. 07. 2023, č. SEMal-EL13/2-3-2659/2023:**

VEC: „F2BTS-FO-1910BB” – stanovisko

K Vašej žiadosti o posúdenie stavby „F2BTS-FO- 1910BB" plánovanej v katastrálnom území Košeca, okres Ilava Vám ako organizačná zložka oprávnená vydávať záväzné stanoviská Ministerstva obrany Slovenskej republiky podľa § 7 zákona č. 319/2002 Z. z. o obrane Slovenskej republiky v znení neskorších predpisov a § 125 zákona č. 50/1976 Zb. o územnom plánovaní a stavebnom poriadku (stavebný zákon) v znení neskorších predpisov, zasielame nasledovné stanovisko:

Po posúdení predložených podkladov **s ú h l a s í m e**

s umiestnením líniovej stavby „F2BTS-FO- 1910BB” na pozemkoch uvedených vo Vašej žiadosti a v trase zakreslenej v zaslaných polohopisných plánoch. V mieste plánovanej výstavby sa nenachádzajú podzemné ani nadzemné vedenia alebo zariadenia v správe Ministerstva obrany Slovenskej republiky. Toto stanovisko sa vydáva pre účely územného konania.

**b) SPP-Distribúcia, a.s. Bratislava zo dňa 07.08. 2023, č.TD/NS/0613/2023/Ga:**

vec: vyjadrenie k žiadosti o stanovisko k projektovej dokumentácii pre územné konanie k umiestneniu stavby z hľadiska bezpečnostných a ochranných pásiem plynárenských zariadení.

SPP-D, ako prevádzkovateľ distribučnej siete, podľa ustanovenia zákona č. 251/2012 Z.z. o energetike a o zmene a doplnení niektorých zákonov v znení neskorších predpisov ( ďalej len „Zákon o energetike“ ):

**SÚHLASÍ s vydaním stavebného povolenia na vyššie uvedenú stavbu za dodržania nasledujúcich podmienok:**

VŠEOBECNÉ PODMIENKY:

- Pred realizáciou zemných prác a/alebo pred začatím vykonávania iných činností je stavebník povinný požiadať **SPP-D o vytýčenie** existujúcich plynárenských zariadení prostredníctvom online formuláru zverejneného na webovom sídle SPP-D [www.spp-distribucia.sk](http://www.spp-distribucia.sk) (časť E-služby),

- v záujme predchádzania poškodeniam plynárenských zariadení, ohrozeniu ich prevádzky a/alebo prevádzky distribučnej siete, SPP-D vykonáva vytyčovanie plynárenských zariadení do rozsahu 100 m **bezplatne**,

- stavebník je povinný oznámiť začatie prác v ochrannom pásme plynárenských zariadení prostredníctvom online formuláru zverejneného na webovom sídle SPP-D [www.spp-distribucia.sk](http://www.spp-distribucia.sk) (časť E-služby) **najneskôr 3 pracovné dni** pred zahájením plánovaných prác. V prípade neoznámenia začatia prác upozorňujeme, že SPP-D môže podať **podnet na Slovenskú obchodnú inšpekciu (SOI)**, ktorá je oprávnená za porušenie povinnosti v ochrannom a/alebo bezpečnostnom pásme plynárenského zariadenia uložiť podľa ustanovení Zákona o energetike pokutu vo výške 300,- € až 150 000,- €,

- stavebník je povinný zabezpečiť prístupnosť plynárenských zariadení počas realizácie stavby z dôvodu potreby prevádzkovania plynárenských zariadení, najmä výkonu kontroly prevádzky, údržby a výkonu odborných prehliadok a odborných skúšok opráv, rekonštrukcie (obnovy) plynárenských zariadení,

- stavebník je povinný umožniť zástupcovi SPP-D vstup na stavenisko a výkon kontroly realizácie činností v ochrannom pásme plynárenských zariadení,

- stavebník je **povinný realizovať zemné práce** vo vzdialenosti **menšej ako 1,00 m** na každú stranu od obrysu nízkotlakého (ďalej ako „NTL“) plynovodu a stredotlakého (ďalej ako „STL“) plynovodu a vo vzdialenosti **menšej ako 1,50 m** od obrysu vysokotlakého (ďalej ako „VNL“) plynovodu, až po predchádzajúcom vytýčení týchto plynárenských zariadení, a to **výhradne ručne**, bez použitia strojových mechanizmov, so zvýšenou opatrnosťou, za dodržania STN 73 3050, a to pokiaľ sa jedná o výkopové, ako aj bezvýkopové technológie,

- pred realizáciou akýchkoľvek prác vo vzdialenosti menšej ako **1,00 m** na každú stranu od obrysu NTL plynovodu a STL plynovodu a vo vzdialenosti **menšej ako 1,50 m** od obrysu VTL plynovodu, **iným spôsobom ako ručne**, je stavebník **povinný** v mieste križovania s plynárenským zariadením (a ak ku križovaniu nedochádza, v mieste

priblíženia k plynárenskému zariadeniu) **obnažiť** plynárenské zariadenie **ručne kopanou kontrolnou sondou** pre overenie priestorového uloženia plynárenského zariadenia a taktiež overenie priebehu trasy vítiacieho (resp. pretláčacieho) zariadenia, pričom technické parametre uvedenej sondy sú neoddeliteľnou prílohou tohto stanoviska,

- v prípade, ak zemné práce vo vzdialenosti **menšej ako 1,00 m** na každú stranu od obrysu NTL plynovodu a STL plynovodu **nie je možné realizovať výhradne ručne alebo bezvýkopovou metódou s ručne kopanými kontrolnými sondami**, stavebník je **povinný** predložiť SPP-D realizačnú projektovú dokumentáciu a vopred **požiadat' o stanovenie podmienok** na vykonávanie takýchto prác,
- vykonávanie zemných prác **bezvýkopovou metódou bez ručne kopaných kontrolných sond** vo vzdialenosti **menšej ako 1,50 m** od obrysu VTL plynovodu je **zakázané**,
- ak pri zemných prácach **dôjde k odkrytiu** plynárenského zariadenia, stavebník je povinný kontaktovať pred zasypaním výkopu zástupcu SPP-D (p. Jozef Baran, email: jozef.baran@spp-distribucia.sk) na vykonanie kontroly stavu obnaženého plynárenského zariadenia, podsypu a obsypu plynovodu a uloženia výstražnej fólie; výsledok kontroly bude z znamenaný do stavebného denníka,
- prístup k akýmkoľvek technologickým zariadeniam SPP-D **nie je povolený** a manipulácia s nimi je prísne zakázaná, pokiaľ sa na tieto práce nevzťahuje vydané povolenie SPP-D,
- stavebník je povinný zabezpečiť odkryté plynovody, káble, ostatné inžinierske siete počas celej doby ich odkrytia proti poškodeniu,
- stavebník **nesmie bez súhlasu SPP-D** nad trasou plynovodu realizovať také terénne úpravy, ktoré by zmenili jeho doterajšie krytie a hĺbku uloženia, v prípade zmeny úrovne terénu požadujeme všetky zariadenia a poklapy plynárenských zariadení osadiť do novej úrovne terénu,
- každé poškodenie zariadenia SPP-D, vrátane poškodenia izolácie potrubia, musí byť ihneď ohlásené SPP-D na tel. č. **0850 111 727**, nedodržanie tejto povinnosti môže viesť k vážnemu ohrozeniu života, zdravia a majetku verejnosti,
- upozorňujeme, že SPP-D môže pri všetkých prípadoch poškodenia plynárenských zariadení podať **podnet na Slovenskú obchodnú inšpekciu (SOI)**, ktorá je oprávnená za porušenie povinnosti v ochrannom a/alebo bezpečnostnom pásme plynárenského zariadenia uložiť podľa ustanovení Zákona o energetike **pokutu vo výške 300,- € až 150 000,- €**, poškodením plynárenského zariadenia **môže dôjsť aj k spáchaniu trestného činu všeobecného ohrozenia podľa** § 284 a § 285, prípadne trestného činu poškodzovania a ohrozovania prevádzky všeobecne prospešného zariadenia podľa § 286, alebo § 288 zákona č. 300/2005 Z.z. Trestný zákon,
- stavebník je povinný pri realizácii stavby dodržiavať ustanovenia Zákona o energetike, Stavebného zákona a iných všeobecne záväzných právnych predpisov, ako aj podmienky uvedené v Zápise z vytýčenia plynárenských zariadení a taktiež ustanovenia Technických pravidiel pre plyn (TPP) najmä STN EN 12007-1, STN EN 12007-2, STN EN 12007-3, TPP 702 01, TPP 702 02,
- stavebník je povinný rešpektovať a zohľadniť existenciu plynárenských zariadení a/alebo ich ochranných a/alebo bezpečnostných pásiem,
- stavebník je povinný pri súbahu a križovaní navrhovaných vedení s existujúcimi plynárenskými zariadeniami dodržať minimálne odstupové vzdialenosti v zmysle STN 73 6005 a TPP 906 01,
- v zmysle § 79 Zákona o energetike stavebník **nesmie bez súhlasu** prevádzkovateľa distribučnej siete v ochrannom pásme plynárenských zariadení vykonávať činnosti ako ani umiestňovať stavby, kontrolné šachty, trvalé porasty a pod.,
- v zmysle § 80 Zákona o energetike stavebník **nesmie bez súhlasu** prevádzkovateľa distribučnej siete v bezpečnostnom pásme plynárenských zariadení umiestňovať stavby,

**OSOBITÉ PODMIENKY:** - žiadne

**c) Okresný úrad Trenčín, Odbor cestnej dopravy a pozemných komunikácií zo dňa 21. 07. 2023, č. OU-TN-OCDPK-2023/036889-002**

Vec: „F2BTS-FO-191 OBB” — stanovisko k PD pre vydanie územného rozhodnutia

Okresný úrad Trenčín v sídle kraja, odbor cestnej dopravy a pozemných komunikácií, podľa § 2 ods. 3, 9 ods. 3 zákona č. 180/2013 Z. z. o organizácii miestnej štátnej správy a o zmene a doplnení niektorých zákonov, ako vecne a miestne príslušný cestný správny orgán podľa § 3 ods. 4 zákona č. 135/1961 Zb. o pozemných komunikáciách (cestný zákon) v znení neskorších predpisov (ďalej len „zákon č. 135/1961 Zb.") a dotknutý orgán v zmysle §140a zákona č. 50/1976 Zb. o územnom plánovaní a stavebnom poriadku (stavebný zákon) (ďalej len zákon č. 50/1976 Zb.), podľa § 140b zákona č. 50/1976 Zb., na základe žiadosti spoločnosti Profi-NETWORK, s.r.o., Súvoz 738/1, 911 01 Trenčín, o vyjadrenie k projektovej dokumentácii stavby „F2BTS-FO-191 OBB”, dáva nasledovné stanovisko:

Projektová dokumentácia rieši pripojenie existujúceho objektu BTS so sajtom 1910BB na optickú infraštruktúru elektronickej komunikačnej služby za účelom skvalitnenia poskytovania verejnej elektronickej komunikačnej služby. Navrhovaná trasa vedenia križuje cestu 1/61.

S predloženým projektom stavby „F2BTS-FO-191 OBB” a s vydaním územného rozhodnutia súhlasíme za dodržania nasledovných podmienok:

1. Križovanie cesty 1/61 realizovať technológiou pretláčania kolmo na os cesty v hĺbke min. 1,2 m pod niveletou vozovky bez zásahu do konštrukčných vrstiev vozovky.

2. Pred realizáciou križovania cesty 1/61 je potrebné požiadať tunajší cestný správny orgán o povolenie na zvláštne užívanie cesty podľa § 8 zákona č. 135/1961 Zb. K žiadosti je potrebné predložiť stanovisko správcu cesty a stanovisko príslušného dopravného inšpektorátu.
3. Zemný kábel v súbehu s cestou 1/61 umiestniť mimo existujúce teleso cesty.
4. V prípade ak práce pri ceste 1/61 obmedzia cestnú premávku je potrebné na ceste použiť dočasné dopravné značky a dopravné zariadenia, pred ich použitím je potrebné dočasné dopravné značky a dopravné zariadenia odsúhlasiť príslušným dopravným inšpektorátom a podľa § 3 ods. 4 písm. d) zákona č. 135/1961 Zb. požiadať tunajší cestný správny orgán o ich určenie.
5. V prípade obmedzenia premávky na ceste 1/61 z dôvodu realizácie stavebných prác pod ochranou čiastočnej uzávierky cesty, požiadať tunajší cestný správny orgán o povolenie na čiastočnú uzávierku cesty v zmysle § 7 zákona č. 135/1961 Zb.
6. Pri stavebných prácach neznečisťovať cestu 1/61, prípadné znečistenie bezodkladne odstrániť.
7. Stavebník zodpovedá v plnom rozsahu za škody spôsobené na cestnom telese, ktoré vzniknú v súvislosti s realizáciou stavby.
8. Tunajší cestný správny orgán si vyhradzuje právo podmienky kedykoľvek zmeniť, alebo doplniť, ak si to vyžiada verejný záujem.

**d) Okresné riaditeľstvo Hasičského a záchranného zboru v Trenčíne zo dňa 01.08.2023, č. ORHZ-TN1-2023/002658-002:**

Vec: Stavba optickej siete F2BTS-FO-1910BB, k.ú. Košeca  
- stanovisko na účely územné konania

Okresné riaditeľstvo Hasičského a záchranného zboru v Trenčíne posúdilo podľa § 28 zákona č. 314/2001 Z. z. o ochrane pred požiarom v znení neskorších predpisov a § 40 a 40a vyhlášky Ministerstva vnútra Slovenskej republiky č. 121/2002 Z. z. o požiarnej prevencii v znení neskorších predpisov projektovú dokumentáciu pre územné rozhodnutie:

„Stavba optickej siete F2BTS-FO-1910BB, k.ú. Košeca“ a s riešením **súhlasí** bez pripomienok.

Toto stanovisko nenahrádza stanovisko orgánu štátneho požiarneho dozoru pre konanie nasledujúce podľa zákona č. 50/1976 Zb. o územnom plánovaní a stavebnom poriadku (stavebný zákon) v znení neskorších predpisov.

**e) Trenčiansky samosprávny kraj, zo dňa 31. 08. 2023 č. TSK/2023/08902-2**

**Vec Vyjadrenie TSK**

Na Trenčiansky samosprávny kraj bola doručená Vaša žiadosť o vyjadrenie sa k projektovej dokumentácii pre územné rozhodnutie stavby: „F2BTS-FO-1910BB“. Cieľom stavby je pripojenie existujúceho stožiaru BTS so sajtom 1910BB (na bytovom dome Športovcov 80/13 na parcele CKN č. 31/3 k.ú. Košeca) na optickú infraštruktúru verejnej elektronickej komunikačnej siete za účelom skvalitnenia poskytovania verejnej elektronickej komunikačnej služby. Dotknuté ulice: Športovcov, Hlavná a extraviľán obce. Celková dĺžka zemných káblov 1 255 m. Stavebník: Orange Slovensko, a.s.

Stavba podľa predloženej projektovej dokumentácie nezasahuje do cestných komunikácií II. a III. triedy vo vlastníctve Trenčianskeho samosprávneho kraja.

Trenčiansky samosprávny kraj ako vlastník ciest II. a III. triedy na území kraja vrátane prejazdnych úsekov ciest II. a III. triedy cez obec, podľa §3d, ods. 2 zákona č. 135/1961 Zb. o pozemných komunikáciách (cestný zákon) v znení neskorších predpisov súhlasí s realizáciou bez zásadných pripomienok.

Trenčiansky samosprávny kraj má právo svoje vyjadrenie doplniť alebo zmeniť s ohľadom na skutočnosti, ktoré neboli súčasťou predloženej situácie, čím žiadateľovi nevzniká nárok na úhradu už vzniknutých nákladov.

**f) Považská vodárenská spoločnosť, a.s. Považská Bystrica, zo dňa 23. 10. 2023, č. 14027/61/2023:**

**Vec:** Vyjadrenie k existencii inžinierskych sietí a k projektovej dokumentácii „F2BTS-FO-1910BB“, v k. ú. Košeca  
Listom zo dňa 13. 07. 2023 ste požiadali o vyjadrenie k projektovej dokumentácii stavby „16052 — Košeca Háj — Rozšírenie NNK“, na pozemku KN-C 157/1, 410/14, 410/13, 410/1, 410/5 v k. ú. Košeca, pre účely konania o umiestnení stavby. Zároveň žiadate o zakreslenie našich inžinierskych sietí v predmetnom území.

Investor: Orange Slovensko a.s., Metodova 8, 821 08 Bratislava

Opis stavby podľa predloženej PD:

Predmetom projektovej dokumentácie pripojenie existujúceho objektu BTS so sajtom 1910BB (na bytovom dome Športovcov 80/13 na parcele KN-C 31/3, k. ú. Košeca) na optickú sieť. Navrhovaná trasa začína na existujúcej trase Orange Slovensko RFO-028-TN/PB.. Na nej bude vybudovaná nová spojka na pozemku KN-C 1806/3 (KN-E 1213). Následne trasa pokračuje nespevnenou plochou, pneumatikým pretláčaním križuje účelovú komunikáciu, pokračuje nespevnenou plochou, riadeným mikrotunelovaním trasa túto cestu križuje, v nespevnenej ploche pokračuje trasa po Hlavnej ulici až k obecnému úradu, okolo ktorého prechádza trasa až k bytovému domu na Ulici športovcov 80/13, na ktorom sa nachádza existujúci objekt BTS so sajtom 1910BB.

Do výkopu sa uloží jedna AB HDPE rúra s priemerom 40mm s predinštalovanými siedmimi mikrotrubičkami priemeru 10/8 mm a päť rezervných HDPE rúr s priemerom 40 mm. Dĺžka trasy je cca 1255 m.

K žiadosti uvádzame:

1. Upozorňujeme, že uvedenej lokalite vedú inžinierske siete v správe Považskej vodárenskej spoločnosti, a.s. (ďalej len „PoVS, a.s.“).
2. Inžinierske siete sú zakreslené v priloženej situácii z GIS-u. Kanalizácie sú zakreslené fialovou farbou a vodovody zelenou farbou.
3. Upozorňujeme, že sa jedná len o informatívny zákres, t.j. zakreslenie inž. sietí v správe PoVS, a.s. je len orientačné
4. Investor je povinný pred začiatkom akýchkoľvek prác zabezpečiť vytýčenie IS v prevádzke PoVS a. s. v dotknutom území. Vytýčenie vykoná PoVS, a. s. na základe písomnej objednávky doručenej na HS Služby PoVS, a. s., ul. Nová 133, 017 46 Považská Bystrica, tel. 0905 850 734.
5. Na základe výtýčenia žiadame dodržať STN 73 60 05 o priestorovom usporiadaní IS a pri umiestnení iných stavieb pevne spojených so zemou aj ochranné pásmo verejných vodovodov a verejných kanalizácií podľa zákona č. 442/2002 Z. z. o verejných vodovodoch a verejných kanalizáciách a o zmene a doplnení zákona č. 276/2001 Z. z. o regulácii v sieťových odvetviach v platnom znení (ďalej len „Zákon o verejných vodovodoch a verejných kanalizáciách“).
6. V zmysle § 19 ods. 2. zákona o verejných vodovodoch a verejných kanalizáciách, pri realizácii stavby vrátane všetkých súvisiacich stavebných objektov pevne spojených so zemou, žiadame dodržať ochranné pásmo vodovodného potrubia a kanalizačného potrubia do DN 500 mm 1 8 m a od DN 500 mm — 3,0 m od osi vodovodného potrubia vo vodorovnej vzdialenosti na obidve strany. resp. od osi stokovej siete verejnej kanalizácie vo vodorovnej vzdialenosti na obidve strany.
7. Podľa § 19 ods. 5 zákona o verejných vodovodoch a verejných kanalizáciách v pásme ochrany je zakázané vykonávať zemné práce, umiestňovať konštrukcie alebo iné zariadenia, ktoré obmedzujú prístup k verejnému vodovodu a verejnej kanalizácii, alebo ktoré by mohli ohroziť ich technický stav, vysádzať trvalé porasty, umiestňovať skládky, vykonávať terénne úpravy.
8. Začiatok a koniec realizácie zemných prác žiadame ohlásiť u majstra vodovodov, Ing. Maichroviča (0907 817 530) a majstra kanalizácie: Bc. Šutaru (0908 743 752), a ich prítomnosť zaznamenať v stavebnom denníku.
9. Podľa § 27 ods. 4 zákona o verejných vodovodoch a verejných kanalizácií každý, kto vykonáva opravy, rekonštrukcie, terénne úpravy a iné stavebné práce, ktoré môžu mať vplyv na zariadenia verejného vodovodu alebo verejnej kanalizácie, je povinný po dohode s prevádzkovateľom vykonať neodkladne na svoje náklady prispôbenie pokloпов, vstupov do šacht, zasúvadlových uzáverov a iných objektov a zariadení verejného vodovodu alebo verejnej kanalizácie novému stavu.
10. Ak dôjde ku kolízii trasy vedenia a iných súvisiacich stavieb s vodovodným a kanalizačným potrubím, ktoré sú v správe, resp. prevádzke PoVS a.s., bude potrebné riešiť preložku vodovodného a kanalizačného potrubia v zmysle vyššie citovaného zákona o verejných vodovodoch a verejných kanalizácií.
11. V prípade, že počas realizácie vyššie uvedenej stavby dôjde k obnaženiu potrubia verejného vodovodu, alebo verejnej kanalizácie, žiadame stavebné práce okamžite zastaviť, prizvať majstra vodovodov, Ing. Majchroviča, a majstra kanalizácie, Bc. Šutaru, a riešenie ďalších stavebných prác, ako aj zakrytie vodovodného potrubia či kanalizačného potrubia, riešiť výslovne podľa pokynov majstra vodovodov a majstra kanalizácie.
12. Pri križovaní a súbahu s inžinierskymi sieťami v prevádzke PoVS a. s., žiadame zabezpečiť prítomnosť majstra prevádzky vodovodov a majstra prevádzky kanalizácie z dôvodu kontroly priestorového usporiadania IS ešte pred zásypom výkopu. Žiadame dodržať pôvodné krycie výšky vodovodných a kanalizačných potrubí.
13. Pred kolaudáciou stavby je investor povinný požiadať PoVS a.s. o Potvrdenie ku kolaudácii stavby (prílohou žiadosti sú právoplatné rozhodnutie o povolení stavby, „Protokol o výtýčení IS“ a vlastný „Protokol o dodržaní STN 73 60 05 a ochranných pásiem verejných vodovodov a verejných kanalizácií“, ktoré budú podpísané majstrom prevádzky vodovodov a majstrom prevádzky kanalizácií).
14. Podmienky žiadame uviesť v rozhodnutí o umiestnení stavby.
15. Toto vyjadrenie je platné 24 mesiacov od jeho vydania

**g) Stredoslovenská distribučná, a.s., Žilina zo dňa 10.08.2023, č. 202307-UR-0044-1:**

Na základe Vašej žiadosti Stredoslovenská distribučná, a.s. (ďalej len „SSD“) stanovuje nasledovné vyjadrenie k žiadosti o vyjadrenie k územnému konaniu bez požiadavky na pripojenie do distribučnej sústavy v majetku SSD:

1. S vydaním územného rozhodnutia súhlasíme pri splnení nasledovných podmienok:

V predmetnej lokalite stavby sa nachádzajú elektroenergetické zariadenia v majetku SSD, pre ktoré žiadame dodržať ustanovenia zákona 251/2012 Z.z. § 43.

Zakreslenú orientačnú trasu elektrických vedení v tejto lokalite Vám prikladáme na situačnom výkrese ako prílohu tohto vyjadrenia.

Pred začatím stavebných prác je stavebník povinný fyzicky vytýčiť trasy podzemných vedení. Presnú trasu podzemných káblových vedení v majetku SSD Vám na základe objednávky smerovanej cez aplikáciu zverejnenú na internetovej stránke [www.ssd.sk](http://www.ssd.sk) (sekcia Elektronické služby) výtýči určený pracovník strediska údržby SSD v danej lokalite.

Pri realizácii výkopových prác, žiadame neporušiť celistvosť uzemňovacej sústavy.

Pred zahrnutím dotknutých energetických zariadení v majetku SSD musí realizátor prizvať zástupcu SSD z príslušného strediska údržby na kontrolu zariadenia, čo potvrdia buď v Zápise o výtýčení podzemného el. vedenia resp. zápisom do stavebného denníka.

2. Všeobecné podmienky:

2.1 **Dovoľujeme si Vás upozorniť, že v danej lokalite sa môžu nachádzať aj podzemné vedenia tretích osôb!**

2.2 Od energetických zariadení žiadame dodržať ochranné pásmo v zmysle zákona 251/2012 Z.z. a bezpečné vzdialenosti podľa príslušných noriem STN (VVN vzdušné vedenie 110 kV od krajného vodiča na každú stranu **15 metrov**, VN vzdušné vedenie 22kV od krajného vodiča na každú stranu **10 metrov**, VVN a VN zemné káblové vedenie a NN zemné káblové vedenie na každú stranu **1 meter**). Pri NN vzdušných vedeniach požadujeme dodržať manipulačný technický priestor **1 meter** od krajného vodiča na každú stranu.

Ochranné pásmo Elektrickej stanice do 110 kV vonkajšieho vyhotovenia je **30 metrov** od oplotenia alebo hranice objektu. Pri realizácii výkopových prác, žiadame neporušiť celistvosť uzemňovacej sústavy.

2.3 V prípade súbehu a križovaní zemných káblových vedení žiadame dodržať manipulačný priestor min. **1 meter** na každú stranu. V opačnom prípade pri opravách a rekonštrukciách našich zariadení nezodpovedáme za poškodenie Vášho zariadenia.

2.4 Pri manipulácii mechanizmami v blízkosti elektroenergetických zariadení SSD, ako aj pri prácach v ochrannom pásme v ich bezprostrednej blízkosti, je nevyhnutné dodržať všetky legislatívne opatrenia ( vrátane ustanovení príslušných technických noriem ) týkajúce sa bezpečnosti osôb, ochrany energetických zariadení a technického zhotovenia súbehov a križovaní.

2.5 V prípade akéhokoľvek poškodenia elektroenergetického zariadenia je túto skutočnosť pôvodca povinný neodkladne oznámiť na tel. číslo 0800 159 000.

2.6 Platnosť tohto vyjadrenia je **12 kalendárnych mesiacov** od jeho vystavenia. Vyjadrenie stráca platnosť pri zmene údajov či podmienok, na základe ktorých bolo vydané (zmena aktuálneho zaťaženia a technického stavu zariadenia distribučnej sústavy v danej lokalite, vstupných údajov, súvisiacej legislatívy a pod.).

#### **h) Slovenská správa ciest zo dňa 19. 12. 2023, č. SSC/10472(2023(6471/47711**

Vec: „F2BTS - FO-191 OBB” optika v k.ú. Košeca”. stanovisko k PD

Slovenská správa ciest IVSC Žilina, majetkový správca štátnych ciest I. triedy, predkladá k Vašej žiadosti o vyjadrenie k projektovej dokumentácii pre účely vydania územného rozhodnutia a stavebného povolenia stavby „F2BTS - FO-191 OBB” optika v k.ú. Košeca, nasledujúce stanovisko.

Predložená projektová dokumentácia rieši skvalitnenie verejnej elektronickej komunikačnej siete. Navrhovaná trasa optickej siete bude prepájať exist. objekt BTS so sajtom 1910BB na bytovom dome Športovcov 80/13 na parc. č. KN-C 31/3 v k.ú. Košeca na jestv. optickú sieť.

Nová zemná káblová trasa bude lx križovať št. cestu 1/61 v staničení cca km 149,085 v intraviláne, realizovať sa bude riadeným mikrotunelovaním v min. hĺbke 1,5 m pod niveletou vozovky. Montážne jamy budú umiestnené mimo cestného telesa. Súbeh optického kábla je vedený v chodníku a zelených pásoch popri ceste 1/61, pričom kábel bude umiestnený min. 1,1 m od obrubníka, výkopy sa budú realizovať 0,6 m a viac od cestného obrubníka.

V dotknutom úseku aktuálne nie sú pozemky pod navrhovanou stavbou majetkovo-právne vysporiadané v prospech SSC.

Po zdokladovaní verejného záujmu a neúmerne vysokých nákladov pri inom technickom riešení Slovenská správa ciest súhlasí s ich preukázaním.

Investorom predmetnej stavby je Orange Slovensko, a.s., Metodova 8, 821 08 Bratislava.

K projektovej dokumentácii stavby máme nasledovné pripomienky:

1. Správca požaduje križovanie cesty 1/61 v staničení cca km 149,085 realizovať riadeným mikrotunelovaním. Pretláčanie požadujeme realizovať s uložením optického kábla do chráničky v zmysle predložených rezov križovania, t.j. v min. hĺbke 1,50 m od hornej hrany chráničky po niveletu vozovky cesty 1/61, t.j. bez zásahu do konštrukčných vrstiev vozovky. Konce chráničky budú presahovať min. 0,25 m za stenu montážnych jám. Štartovacia aj cieľová jama bude umiestnená mimo cestné teleso štátnej cesty 1/61 a jej príslušenstvo. Po realizácii prác montážne jamy požadujeme dôkladne zasypať, zhutniť a okolie uviesť do pôvodného stavu.

2. Súbeh optického kábla je vedený v chodníku a zelených pásoch popri ceste 1/61, pričom kábel bude umiestnený min. 1,1 m od obrubníka, výkopy sa budú realizovať 0,6 m a viac od cestného obrubníka.

3. Začatie a ukončenie stavebných prác požadujeme oznámiť zástupcovi majetkového správcu štátnej cesty 1/61 (Mgr. Brečka, tel. 0911 104 783) min. 5 pracovných dní vopred, ktorého prípadné doplňujúce pokyny a požiadavky je potrebné rešpektovať.

4. Realizáciou stavby nesmie byť narušené existujúce odvodnenie, príslušenstvo a stabilita št. cesty 1/61 .

5. Motorové vozidlá a mechanizmy môžu na štátne cesty I. triedy vchádzať a vychádzať len v miestach existujúcich spevnených vjazdov.

6. Zemné práce musia byť navrhnuté v súlade s STN 73 3050. Vykopaná zemina ani iný stavebný materiál nesmie byť skladovaný na vozovke cesty 1/61 a prípadné znečistenie vozovky musí byť okamžite odstránené.

7. Na vykonané práce požadujeme záruku 60 mesiacov od zápisničného odovzdania zástupcovi ssc.

8. Investor/zhotoviteľ bude zabezpečovať odstraňovanie závad v cestnom telese cesty 1/61 a jej príslušenstva počas plynutia záručnej doby, najneskôr do 14 dní od písomného vyzvania.

Súčasne bude investor/zhotoviteľ uhrádzať škody, ktoré vzniknú v dôsledku týchto závad.

9. Po ukončení stavebných prác v dotyku s cestou 1/61 žiadame terén uviesť do pôvodného stavu.

10. Stavebník zodpovedá za všetky škody vzniknuté na ceste 1/61 a jej príslušenstve počas výstavby.



11. Práce realizovať výhradne z voľného terénu, pričom realizáciou nesmie dôjsť k obmedzeniu cestnej premávky na štátnej ceste 1/61. Zhotoviteľ/investor stavby zodpovedá za bezpečnosť účastníkov cestnej premávky, za škody vzniknuté na majetku tretích osôb v dôsledku jeho činnosti v úseku stavby.

12. K preberaciemu konaniu je potrebné doložiť projekt skutočného vyhotovenia a porealizačné geodetické zameranie celej stavby tak, aby poloha inžinierskej siete bola zameraná v súradnicovom systéme (SJTSK, ETRS 89) a v triede presnosti 3. Zameranie musí obsahovať presné polohopisné a výškopisné trasovanie optickej siete v rámci cestného telesa a jeho jednotlivých častí, z ktorého bude zrejmé jeho presné umiestnenie v telese cesty 1/61 ako aj požadované dodržanie vzdialeností v zmysle nášho stanoviska. Jeho presné staničenie v km a uzlovom systéme pre jednoznačnú identifikáciu polohy optickeho kábla v teréne. Zameranie je potrebné spracovať vo vektorovom formáte \*.DGN, DWG, ESRI SMP a výpis súradníc v textovom súbore \*.TXT v grafickej / tlačenej forme aj na CD nosiči.

13. Žiadateľ je povinný splniť všetky povinnosti, ktoré mu vyplývajú zo zákona č. 452/2021 Z.z. o elektronických komunikáciách a o ich zmene a doplnení niektorých zákonov v znení neskorších predpisov, vrátane zriadenia zákonného vecného bremena.

14. Vlastník predmetnej stavby resp. budúci vlastník alebo správca predmetnej stavby je povinný v prípade rekonštrukčných prác alebo investičných zámerov správcu štátnej cesty 1/61 v danom úseku vykonať na vlastné náklady súvisiace práce, a to premiestniť, prípadne bezodkladne odstrániť časť predmetnej stavby zasahujúcej do cestného telesa a ochranného pásma cesty 1/61 a pozemkov v majetkovoprávnej správe SSC do termínu určeného správcom cesty, čo bude uvedené aj na liste vlastníctva.

15. Vlastník/správca navrhovanej inžinierskej siete si nebude voči správcovi cesty 1/61 uplatňovať obmedzenia v ochrannom pásme inžinierskej siete, ktoré by bránili výkonu údržby, resp. opravy tejto cesty bežnými postupmi.

16. Stavebné práce nesmú byť vykonávané v období zimnej údržby ciest, tzn. od 1.11. do 31.3. nasledujúceho roka.

17. O príslušné vyjadrenia a rozhodnutia je potrebné požiadať cestný správny orgán (Odbor CD a PK Okresného úradu) a príslušný PZ DI.

18. K povoleniu na zvláštne užívanie cesty 1/61 správca cesty dáva súhlasné stanovisko.

19. V prípade, že počas realizácie prác dôjde k osadeniu prenosných dopravných značiek na št. ceste I. triedy, príp. preprave nadmerného alebo nadrozmerného nákladu, je potrebné postupovať v zmysle ustanovení zákona 135/1961 Zb. Zákon o pozemných komunikáciách.

20. Konkrétne podmienky dotyku predmetnej stavby s miestnymi cestami je potrebné odsúhlasiť s ich vlastníckmi a správcami uvedenej infraštruktúry.

21. Zároveň upozorňujeme na to, že v telese štátnej cesty 1/61 sa môžu nachádzať ďalšie inžinierske siete a je potrebné vyžiadať si stanovisko od ich správcov.

22. Toto súhlasné stanovisko nenahrádza „iné právo k pozemku v zmysle § 58 ods.2 v spojení s §139 ods.1 zákona č. 50/1976 Zb.“

23. Súčasne si vyhradzuje právo dodatočne stanoviť podmienky, alebo uvedené pripomienky zmeniť alebo doplniť, ak si to vyžiada záujem správcu ciest I. triedy alebo iný všeobecný záujem.

24. Platnosť stanoviska je 2 roky od dátumu spracovania.

S vydaním územného rozhodnutia a stavebného povolenia predmetnej stavby súhlasíme s podmienkou zapracovania

#### **i) Okresný úrad Ilava, Odbor starostlivosti o ŽP zo dňa 21. 07. 2023, č. OU-TN-OCDPK-2023/036889-002**

Vec „F2BTS-FO-1910BB“ — stanovisko k PD pre vydanie územného rozhodnutia

Okresný úrad Trenčín v sídle kraja, odbor cestnej dopravy a pozemných komunikácií, podľa § 2 ods. 3, 9 ods. 3 zákona č. 180/2013 Z. z. o organizácii miestnej štátnej správy a o zmene a doplnení niektorých zákonov, ako vecne a miestne príslušný cestný správny orgán podľa § 3 ods. 4 zákona č. 135/1961 Zb. o pozemných komunikáciách (cestný zákon) v znení neskorších predpisov (ďalej len „zákon č. 135/1961 Zb.“) a dotknutý orgán v zmysle §140a zákona č. 50/1976 Zb. o územnom plánovaní a stavebnom poriadku (stavebný zákon) (ďalej len zákon č. 50/1976 Zb.), podľa § 140b zákona č. 50/1976 Zb., na základe žiadosti spoločnosti Profi-NETWORK, s.r.o., Súvoz 738/1, 911 01 Trenčín, o vyjadrenie k projektovej dokumentácii stavby „F2BTS-FO-191 OBB“, dáva nasledovné stanovisko:

Projektová dokumentácia rieši pripojenie existujúceho objektu BTS so sajom 1910BB na optickú infraštruktúru elektronickej komunikačnej služby za účelom skvalitnenia poskytovania verejnej elektronickej komunikačnej služby. Navrhovaná trasa vedenia križuje cestu 1/61.

S predloženým projektom stavby „F2BTS-FO-191 OBB“ a s vydaním územného rozhodnutia súhlasíme za dodržania nasledovných podmienok:

1. Križovanie cesty 1/61 realizovať technológiou pretlačania kolmo na os cesty v hĺbke min. 1,2 m pod niveletou vozovky bez zásahu do konštrukčných vrstiev vozovky.

2. Pred realizáciou križovania cesty 1/61 je potrebné požiadať tunajší cestný správny orgán o povolenie na zvláštne užívanie cesty podľa § 8 zákona č. 135/1961 Zb. K žiadosti je potrebné predložiť stanovisko správcu cesty a stanovisko príslušného dopravného inšpektorátu.

3. Zemný kábel v súbahu s cestou 1/61 umiestniť mimo existujúce teleso cesty.

4. V prípade ak práce pri ceste 1/61 obmedzia cestnú premávku je potrebné na ceste použiť dočasné dopravné značky a dopravné zariadenia, pred ich použitím je potrebné dočasné dopravné značky a dopravné zariadenia



odsúhlasíť príslušným dopravným inšpektorátom a podľa §3 ods. 4 písm. d) zákona č. 135/1961 Zb. požiadať tunajší cestný správny orgán o ich o určenie.

5. V prípade obmedzenia premávky na ceste 1/61 z dôvodu realizácie stavebných prác pod ochranou čiastočnej uzávierky cesty, požiadať tunajší cestný správny orgán o povolenie na čiastočnú uzávierku cesty v zmysle § 7 zákona č. 135/1961 Zb.

6. Pri stavebných prácach neznečisťovať cestu 1/61, prípadné znečistenie bezodkladne odstrániť.

7. Stavebník zodpovedá v plnom rozsahu za škody spôsobené na cestnom telese, ktoré vzniknú v súvislosti s realizáciou stavby.

8. Tunajší cestný správny orgán si vyhradzuje právo podmienky kedykoľvek zmeniť, alebo doplniť, ak si to vyžiada verejný záujem.

Toto stanovisko za predpokladu splnenia vyššie uvedených podmienok slúži pre vydanie územného rozhodnutia. Toto stanovisko nenahrádza rozhodnutia, stanoviská, vyjadrenia, súhlasy alebo iné opatrenia dotknutých orgánov požadované podľa osobitných predpisov.

#### **j) Okresný úrad Ilava, Odbor starostlivosti o ŽP zo dňa 07. 08. 2023, č. OU-1L-OSZP-2023/001563-002**

Vec: „F2BTS-FO-1910BB“- vyjadrenie-

Dňa 13. júla 2023 bola Okresnému úradu Ilava, odboru starostlivosti o životné prostredie doručená žiadosť od spoločnosti Profi — NETWORK, s. r. o., Súvoz 738/1, 911 01 Trenčín, ktorá zastupuje spoločnosť Orange Slovensko, a. s., so sídlom Metodova 8, 821 08 Bratislava o vydanie vyjadrenia k predloženému návrhu DUR stavby: „F2BTSFO-1910BB“ podľa zákona č. 24/2006 Z. z. o posudzovaní vplyvov na životné prostredie a o zmene a doplnení niektorých zákonov v znení neskorších predpisov.

Zadanie stavby vypracovala spoločnosť Profi-NETWORK, s.r.o., Trenčín, v júli 2023. Projektová dokumentácia rieši pripojenie existujúceho objektu BTS so sajtom 1910BB (na bytovom dome Športovcov 80/13 na pozemku parc. č. KN-C 31/3 v k. ú. Košeca) na optickú infraštruktúru verejnej elektronickej komunikačnej siete za účelom skvalitnenia poskytovania verejnej elektronickej komunikačnej služby. Predmetom stavby je uloženie jednej AB HDPE rúry s priemerom 40 mm s predinštalovanými siedmimi mikrotrubičkami priemeru 10/8 mm a piatich rezervných HDPE rúr s priemerom 40 mm. Trasa prechádza týmito parcelami v katastrálnom území Košeca: - KN-C: 1, 1395, 1396, 1013/1, 2/1, 2/2, 31/2;- KN-E: 1213, 1308, 1310, 1313, 1314, 1318, 1095/11, 1307/1, 1307/2, 1309/1, 1309/2, 1311/1, 1311/2, 1312/1, 1312/2, 1312/3, 1312/4, 1315/1, 1315/2, 1316/1, 1316/2, 1317/1, 1317/2, 1413/11, 1424/501, 227/501, 930/21, 931/501, 931/502.

Celková dĺžka zemných káblových trás je 1 255 m.

Okresný úrad Ilava, odbor starostlivosti o životné prostredie ako miestne a vecne príslušný orgán štátnej správy podľa ustanovení § 1 a § 5 zákona č. 525/2003 Z. z. o štátnej správe starostlivosti o životné prostredie a o zmene a doplnení niektorých zákonov v znení neskorších predpisov a podľa §3 písm. k) zákona č. 24/2006 Z. z. o posudzovaní vplyvov na životné prostredie a o zmene a doplnení niektorých zákonov v znení neskorších predpisov (ďalej len „zákon“) konštatuje, že navrhovaná činnosť **nepodlieha** svojimi parametrami podľa prílohy č. 8 zákona zisťovaciemu konaniu podľa § 18 ods. 2 písm. b) zákona.

#### **k) Okresný úrad Ilava, Odbor starostlivosti o ŽP zo dňa 26. 07. 2023, č. OU-IL-OSZP-2023/001548-002**

Vec: „F2BTS-FO-1910BB“ k. ú. Košeca - záväzné stanovisko

Dňa 12. 07. 2023 bola na Okresný úrad Ilava, odbor starostlivosti o životné prostredie, úsek štátnej správy ochrany prírody a krajiny doručená žiadosť zo dňa 11. 07. 2023 o vyjadrenie k projektovej dokumentácii pre územné rozhodnutie stavby „F2BTS-FO-1910BB“ v k. ú. Košeca. Žiadateľom o vyjadrenie je právnická osoba Profi — NETWORK, s. r. o., Súvoz 738/1, 911 01 Trenčín, IČO 36 299 448 ktorá je oprávnená zastupovať investora stavby — Orange Slovensko, a. s., so sídlom Metodova 8, 821 08 Bratislava na základe priloženej dohody o plnomocenstve zo dňa 31. 10. 2022.

Predmetná projektová dokumentácia rieši pripojenie existujúceho objektu BTS so sajtom 1910BB (na bytovom dome Športovcov 80/13 na pozemku parc. č. KN-C 31/3 v k. ú. Košeca) na optickú infraštruktúru verejnej elektronickej komunikačnej siete za účelom skvalitnenia poskytovania verejnej elektronickej komunikačnej služby. Predmetom stavby je uloženie jednej AB HDPE rúry s priemerom 40 mm s predinštalovanými siedmimi mikrotrubičkami priemeru 10/8 mm a piatich rezervných HDPE rúr s priemerom 40 mm.

Trasa prechádza týmito parcelami v katastrálnom území Košeca:

- KN-C: 1, 1395, 1396, 1013/1, 2/1, 2/2, 31/2;

- KN-E: 1213, 1308, 1310, 1313, 1314, 1318, 1095/11, 1307/1, 1307/2, 1309/1, 1309/2, 1311/1, 131 1/2, 1312/1, 1312/2, 1312/3, 1312/4, 1315/1, 1315/2, 1316/1, 1316/2, 1317/1, 1317/2, 1413/11, 1424/501, 227/501, 930/21, 931/501, 931/502.

Celková dĺžka zemných káblových trás je 1 255 m.

Na tomto území platí prvý stupeň ochrany podľa zákona NR SR č. 543/2002 Z. z. o ochrane prírody a krajiny v znení neskorších predpisov (ďalej len „zákon o ochrane prírody“), kde sa uplatňujú podľa zákona o ochrane prírody ustanovenia § 3 až § 10. Orgán ochrany prírody a krajiny tu neevduje osobitne chránené časti prírody a krajiny. Využitie územia pre tento účel nie je v rozpore so záujmami ochrany prírody a krajiny.

Okresný úrad Ilava, odbor starostlivosti o životné prostredie ako miestne príslušný orgán štátnej ochrany prírody a krajiny podľa ustanovení § 5 zákona č. 525/2003 Z. z. o štátnej správe starostlivosti o životné prostredie

a o zmene a doplnení niektorých zákonov v znení neskorších predpisov a podľa § 68 písm. d) zákona o ochrane prírody vydáva toto záväzné stanovisko podľa § 9 ods. 1 písm. b) zákona o ochrane prírody k vydaniu územného rozhodnutia k projektovej dokumentácii stavby „F2BTS-FO-1910BB” v k. ú. Košeca, ktorej spracovateľom je Profi-NETWORK, s. r. o., Súvoz 738/1, 91 1 01 Trenčín, júl/2023.

Okresný úrad Ilava, odbor starostlivosti o životné prostredie, štátna správa ochrany prírody a krajiny, po preskúmaní predložených podkladov a súvisiacej dokumentácie určuje k vydaniu územného rozhodnutia predmetnej stavby v súlade s § 82 ods. 12 zákona o ochrane prírody nasledovné podmienky:

1. Každý je povinný podľa § 4 ods. 1 zákona o ochrane prírody pri vykonávaní akejkoľvek činnosti, ktorou môže ohroziť, poškodiť alebo zničiť rastliny alebo živočíchy alebo ich biotopy postupovať tak, aby nedochádzalo k ich zbytočnému úhynu alebo poškodzovaniu a ničeniu. V prípade výskytu chránených druhov živočíchov, rastlín alebo skamenelín je potrebné bezodkladne informovať orgán štátnej správy ochrany prírody a krajiny a zabezpečiť ich ochranu podľa pokynov konajúceho orgánu ochrany prírody a krajiny.

2. V prípade výrubu drevín je potrebné postupovať podľa ustanovení § 47 a § 48 zákona o ochrane prírody v súlade s vyhláškou Ministerstva životného prostredia Slovenskej republiky č. 170/2021 Z. z., ktorou sa vykonáva zákon o ochrane prírody.

3. Pokiaľ sa na pozemkoch dotknutých stavbou nachádzajú dreviny, ktoré nebudú predmetom výrubu, vlastník pozemku resp. zhotoviteľ stavby je povinný stavebné činnosti vykonávať tak, aby nedošlo k ich poškodeniu a ničeniu.

4. Pri realizácii stavebnej činnosti (najmä pri zemných prácach - ktoré budú realizované) je nevyhnutná regulácia rozširovania nepôvodných druhov rastlín v súlade s § 7 zákona o ochrane prírody a odstraňovanie invázných druhov v súlade so zákonom č. 150/2019 Z. z. o prevencii a manažmente introdukcie a šírenia invázných nepôvodných druhov a o zmene a doplnení niektorých zákonov.

Toto stanovisko nie je rozhodnutím v správnom konaní a nenahrádza vyjadrenie alebo súhlas orgánu ochrany prírody a krajiny podľa iných ustanovení zákona o ochrane prírody.

#### **l) Okresný úrad Ilava, Odbor starostlivosti o ŽP zo dňa 08. 08. 2023, č. OU-IL-OSZP-2022/001562-002**

Vec: „F2BTS-FO-1910BB”- stanovisko

Listom doručeným dňa 13. júla 2023 požiadala spoločnosť Profi -NETWORK, s. r. o. Súvoz 738/1, 911 01 Trenčín, ktorá zastupuje spoločnosť Orange Slovensko, a. s., so sídlom Metodova 8, 821 08 Bratislava o stanovisko k návrhu DUR stavby. K žiadosti bola predložená dokumentácia pre územné rozhodnutie: „F2BTS-FO-1910BB”, ktorú vypracovala spoločnosť Profi-NETWORK, s.r.o., Trenčín, v júli 2023.

Zadanie stavby rieši pripojenie existujúceho objektu BTS so sajom 1910BB (na bytovom dome Športovcov 80/13 na pozemku parc. č. KN-C 31/3 v k. ú. Košeca) na optickú infraštruktúru verejnej elektronickej komunikačnej siete za účelom skvalitnenia poskytovania verejnej elektronickej komunikačnej služby. Predmetom stavby je uloženie jednej AB HDPE rúry s priemerom 40 mm s predinštalovanými siedmimi mikrotrubičkami priemeru 10/8 mm a piatich rezervných HDPE rúr s priemerom 40 mm. Trasa prechádza týmito parcelami v katastrálnom území Košeca: - KN-C: 1, 1395, 1396, 1013/1, 2/1, 2/2, 31/2;

- KN-E: 1213, 1308, 1310, 1313, 1314, 1318, 1095/11, 1307/1, 1307/2, 1309/1, 1309/2, 1311/1, 131 1/2, 1312/1, 1312/2, 1312/3, 1312/4, 1315/1, 1315/2, 1316/1, 1316/2, 1317/1, 1317/2, 1413/11, 1424/501, 227/501, 930/21, 931/501, 931/502.

Celková dĺžka zemných káblových trás je 1 255 m.

Okresný úrad Ilava, odbor starostlivosti o životné prostredie ako príslušný orgán štátnej správy ochrany ovzdušia podľa § 5 zákona č. 525/2003 Z. z. o štátnej správe starostlivosti o životné prostredie a o zmene a doplnení niektorých zákonov v znení neskorších predpisov a podľa zákona NR SR č. 146/2023 Z. z. o ochrane ovzdušia a o zmene a doplnení niektorých zákonov vydáva nasledovné **stanovisko** k predloženej dokumentácii pre územné rozhodnutie: „F2BTS-FO-1910BB”, v k. ú. Košeca:

Predmetná stavba nepodlieha súhlasu orgánu ochrany ovzdušia v zmysle § 26 zákona NR SR č. 146/2023 Z. z. o ochrane ovzdušia a o zmene a doplnení niektorých zákonov.

#### **m) Okresný úrad Ilava, Odbor starostlivosti o ŽP zo dňa 26. 07. 2023, č. OU-IL-OSZP-2023/001592-002**

Vec: „F2BTS-FO-1910BB”- vyjadrenie

Dňa 12.07.2023 bola na Okresný úrad Ilava, odbor starostlivosti o životné prostredie doručená žiadosť o vyjadrenie k projektovej dokumentácii pre územné rozhodnutie stavby „F2BTS-FO- 1910BB” na pozemkoch v katastrálnom území Košeca, okres Ilava od žiadateľa Profi — NETWORK, s.r.o., Súvoz 738/1, 911 01 Trenčín, IČO 36 299 448 (plnomocenstvo na zastupovanie stavebníka zo dňa 31. 10. 2022). Stavebníkom predmetnej stavby je Orange Slovensko, a. s., Metodova 8, 821 08 Bratislav IČO 35 697 270.

Okresný úrad Ilava, odbor starostlivosti o životné prostredie ako vecne a miestne príslušný orgán štátnej správy odpadového hospodárstva podľa ustanovení § 5 zák. č. 525/2003 Z. z. o štátnej správe starostlivosti o životné prostredie a o zmene a doplnení niektorých zákonov v znení neskorších predpisov a podľa § 108 ods. 1 písm. m) zákona č. 79/2015 Z. z. o odpadoch a o zmene a doplnení niektorých zákonov v znení neskorších predpisov (ďalej len „zákon o odpadoch”) vydáva vyjadrenie

podľa § 99 ods. 1 písm. b) bod 1 zákona o odpadoch k projektovej dokumentácii z júla 2023 stavby „F2BTS-FO191 0BB“, ktorú vypracoval Ing. Martin Štiffel a hlavným projektantom je Ing. Horňáková Helena.

Predmetná projektová dokumentácia rieši pripojenie existujúceho objektu BTS so sätom 1910BB (na bytovom dome Športovcov 80/13 na parcele KN-C 31/3, k. ú. Košeca) na optickú infraštruktúru verejnej elektronickej komunikačnej siete za účelom skvalitnenia poskytovania verejnej elektronickej komunikačnej služby. Navrhovaná trasa začína na existujúcej trase Orange Slovensko RFO-028-TN/PB, na ktorej bude vybudovaná nová spojka na parcele KN-C 1806/3 (KN-E 1213). Do výkopu sa uloží jedna AB HDPE rúra s priemerom 40mm s predinštalovanými siedmimi mikrotrubičkami priemeru 10/8mm a päť rezervných HDPE rúr s priemerom 40mm. Dĺžka trasy je cca 1.255m. Do položenej AB HDPE rúry bude následne zafúknutý 24 vlákňový optický minikábel bez opätovnej rozkopávky terénu. Pri realizácii stavby sa predpokladá vznik nasledujúcich odpadov, ktoré sú zaradené podľa Prílohy č. 1 k vyhláške MŽPSR č. 365/2015 Z. z., ktorou sa ustanovuje Katalóg odpadov: 08 04 09 odpadové lepidlá a tesniace materiály obsahujúce organické rozpúšťadlá alebo iné nebezpečné látky — kategória odpadu N — nebezpečný odpad (< 0,01 m<sup>3</sup>), 15 01 06 zmiešané obaly (0,05 m<sup>3</sup>), 17 01 07 zmesi betónu, tehál, škridiel, obkladového materiálu a keramiky iné ako uvedené v 17 01 06 (0,05 m<sup>3</sup>), 17 02 03 plasty (0,02 m<sup>3</sup>), 17 03 02 bitúmenové zmesi iné ako uvedené v 17 03 01 (0,02 m<sup>3</sup>), 17 05 06 výkopová zemina iná ako uvedená v 17 05 05, 17 09 04 zmiešané odpady zo stavieb a demolácií iné ako uvedené v 17 09 01, 17 09 02 a 17 09 03 (0,09 m<sup>3</sup>).

Okresný úrad Ilava, odbor starostlivosti o životné prostredie z hľadiska sledovania záujmov štátnej správy odpadového hospodárstva nemá námietky k realizácii stavby a určuje nasledovné podmienky:

1. Podľa § 77 ods. 2 zákona o odpadoch je pôvodcom odpadu, ak ide o odpady vznikajúce pri stavebných prácach a demolačných prácach, vykonávaných v sídle alebo mieste podnikania, organizačnej zložke alebo v inom mieste pôsobenia právnickej osoby alebo fyzickej osoby — podnikateľa, právnická osoba alebo fyzická osoba — podnikateľ, ktorej bolo vydané povolenie podľa zákona č. 50/1976 Zb. o územnom plánovaní a stavebnom poriadku (stavebný zákon). Pôvodca odpadu zodpovedá za nakladanie s odpadmi podľa zákona o odpadoch a je povinný plniť povinnosti podľa § 14 ods. 1 zákona o odpadoch.

2. Pri realizácii stavby je pôvodca, resp. držiteľ odpadov povinný vykonávať svoju činnosť tak, aby zabezpečil záväzné poradie priorit hierarchie odpadového hospodárstva podľa § 6 ods. 1 zákona o odpadoch a to:

- a) predchádzanie vzniku odpadu,
- b) príprava na opätovné použitie odpadu,
- c) recyklácia,
- d) iné zhodnocovanie, napríklad energetické zhodnocovanie,
- e) zneškodňovanie.

3. Pôvodca odpadu je povinný podľa § 77 ods. 3 zákona o odpadoch:

- zabezpečiť zhodnotenie a recykláciu stavebného odpadu a odpadu z demolácie vrátane spätného zasypávania ako náhrady za iné materiály najmenej vo výške záväzných cieľov a limitov zhodnocovania a recyklácie ustanovených v prílohe č. 3 časti VI. druhom bode zákona o odpadoch,

- stavebné odpady a odpady z demolácií prednostne materiálovo zhodnotiť a výstup z recyklácie realizovaný v mieste vzniku prednostne využiť pri svojej činnosti, ak to technické, ekonomické a organizačné podmienky dovoľujú, - zabezpečiť pred vznikom odpadov odovzdávaných podľa § 14 ods. 1 písm. e) zákona o odpadoch (povinnosť odovzdať odpady oprávnenej osobe) preukázateľný zmluvný vzťah o fyzickom nakladaní s nimi, uzatvorený minimálne v rozsahu určenom vykonávacím predpisom — § 2 vyhlášky MŽP SR č. 344/2022 Z. z. o stavebných odpadoch a odpadoch z demolácií (minimálny rozsah: druhy odpadov, spôsob nakladania s odpadmi, plánovaný spôsob spracovania odpadov, oprávnenie na nakladanie s odpadmi).

4. Odpady, ktoré nie je možné opätovne použiť/recyklovať/zhodnotiť, držiteľ odpadov zneškodní na povolenej skládke odpadov v súlade so zákonom o odpadoch a so všeobecne záväznými právnymi predpismi vydanými na jeho vykonanie tak, aby nedošlo k znečisťovaniu životného prostredia.

5. Zakazuje sa podľa § 13 písm. a), b) zákona o odpadoch uložiť, alebo ponechať odpad na inom mieste, ako na mieste na to určenom, zhodnotiť, alebo zneškodniť odpad inak, ako v súlade s týmto zákonom.

6. Podľa ustanovení § 1 ods. 2 písm. h) sa zákon o odpadoch nevzťahuje na nekontaminovanú zeminu a iný prirodzene sa vyskytujúci materiál vykopaný počas stavebných prác, ak je isté, že sa materiál použije na účely výstavby v prirodzenom stave na mieste, na ktorom bol vykopaný.

7. V prípade dočasného uloženia výkopovej zeminy mimo miesta jej vzniku je potrebné mať udelený súhlas na skladovanie výkopovej zeminy pre pôvodcu odpadu podľa § 97 ods. 1 písm. u) zákona o odpadoch. Súhlas udeľuje Okresný úrad Trenčín, odbor starostlivosti o životné prostredie, oddelenie štátnej správy vôd a vybraných zložiek životného prostredia kraja (ďalej len „okresný úrad v sídle kraja“).

8. Pôvodca odpadu, ktorý plánuje využiť výkopovú zeminu na spätné zasypávanie mimo miesta jej vzniku, je povinný požiadať príslušný orgán štátnej správy odpadového hospodárstva, ktorým je v tomto prípade okresný úrad v sídle kraja, o súhlas podľa § 97 ods. 1 písm. s) zákona o odpadoch.

9. Pri nakladaní s nebezpečnými odpadmi dodržať ustanovenia § 25 zákona o odpadoch.

10. Podľa § 99 ods. 1 písm. b) bod 5 zákona o odpadoch sa Okresný úrad Ilava, odbor starostlivosti o životné prostredie, ako orgán štátnej správy odpadového hospodárstva vyjadruje k dokumentácii v kolaudačnom konaní. K žiadosti o vyjadrenie je potrebné predložiť kópiu právoplatného stavebného povolenia stavby, evidenciu vzniku odpadov z realizácie predmetnej stavby a doklady o ich zhodnotení prípadne zneškodnení (kópie vážnych lístkov,

faktúr) v súlade s týmto vyjadrením a hierarchiou v odpadovom hospodárstve. Z prekladaných dokladov musí byť zrejme, že súvisia s riešenou stavbou. V prípade nesúladu medzi odpadmi uvedenými v projektovej dokumentácii overenej stavebným úradom v stavebnom konaní a odpadmi, ktoré reálne vznikli pri realizácii predmetnej stavby je potrebné danú skutočnosť odôvodniť.

**n) Okresný úrad Ilava, Odbor starostlivosti o ŽP zo dňa 27. 11. 2023, č. OU-IL-OSZP-2023/001989-002**

Vec: „F2BTS-FO-1910BB”- súhlas

Dňa 14. 11. 2023 bola na Okresný úrad Ilava, odbor starostlivosti o životné prostredie doručená žiadosť o vydanie súhlasu podľa § 27 zákona č. 364/2004 Z. z. o vodách a o zmene zákona Slovenskej národnej rady č. 372/1990 Zb. o priestupkoch v znení neskorších predpisov (vodný zákon) v platnom znení pre stavbu „F2BTS-FO- 1910BB” na pozemkoch v katastrálnom území Košeca, okres Ilava od žiadateľa Profi — NETWORK, s.r.o., Súvoz 738/1, 91 1 01 Trenčín, IČO 36 299 448 (plnomocenstvo na zastupovanie stavebníka zo dňa 24. 10.2023). Stavebníkom predmetnej stavby je Orange Slovensko, a. s., Metodova 8, 821 08 Bratislava, IČO 35 697 270.

Projektovú dokumentáciu november 2023, značka F2BTS-FO-1910BB vypracoval Ing. Martin Štiffel a hlavným projektantom je Ing. Horňáková Helena, Profi-NETWORK, s.r.o. Bratislavská 1 17/48, 911 05 Trenčín.

Predmetná projektová dokumentácia rieši pripojenie existujúceho objektu BTS so sajom 1910BB (na bytovom dome Športovcov 80/13 na parcele KN-C 31/3, k. ú. Košeca) na optickú infraštruktúru verejnej elektronickej komunikačnej siete za účelom skvalitnenia poskytovania verejnej elektronickej komunikačnej služby. Navrhovaná trasa začína na existujúcej trase Orange Slovensko RFO-028-TN/PB, na ktorej bude vybudovaná nová spojka na parcele KN-C 1806/3 (KN-E 1213). Do výkopu sa uloží jedna AB HDPE rúra s priemerom 40mm s predinštalovanými siedmimi mikrotrubičkami priemeru 10/8mm a päť rezervných HDPE rúr s priemerom 40mm. Celková dĺžka zemných káblových trás je cca 1255m. Do položenej AB HDPE rúry bude následne zafúknuť 24 vlákňový optický minikábel bez opätovnej rozkopávky terénu.

Stavba križuje drobné vodné toky

- Nozdrovický potok, číslo toku 2234, hydrologické číslo 4-21-08-102
- BP Nozdrovického potoka číslo toku 2235, hydrologické číslo 4-21-08-102
- Košecký potok číslo toku 2237, hydrologické číslo 4-21-08-102

Nozdrovický potok (VH 2234)

Križovanie bude na parcele KN-E 1413/11, v k. ú. Košeca - Križovanie bude riešené riadeným mikrotunelovaním v hĺbke 1,5m pod niveletou dna vodného toku. Štartovacia a čakacia jama budú min. 4,0m od brehovej čiary vodného toku (Výkres č. L.2, rez V. 1).

BP Nozdrovického potka (VH 2235)

Križovanie bude na parcele KN-C 7, v k. ú. Košeca - Križovanie bude riešené riadeným mikrotunelovaním v hĺbke 1,5m pod niveletou dna vodného toku. Štartovacia a čakacia jama budú min. 4,0m od brehovej čiary vodného toku (Výkres č. L.3, rez V.2).

Košecký potok (VH 2237)

Križovanie bude na parcele KN-C 2/1, v k. ú. Košeca - Vodný tok je v tomto úseku zatrubnený. Križovanie bude riešené riadeným mikrotunelovaním v hĺbke 1,5m pod zatrubneným vodným tokom. Štartovacia a čakacia jama budú min. 4,0m od brehovej čiary vodného toku (Výkres č. L.4, rez V.3). Nedôjde k zásahu do pozemkov vo vlastníctve a správe SVP, š.p.

Žiadateľ predložil stanovisko správcu vodných tokov Košecký potok, Slovenského vodohospodárskeho podniku, š. p., Povodie horného Váhu odštepny závod, Jána Jančeka 36, 034 01 Ružomberok číslo SVP 4810/2023/2 zo dňa 02. 11. 2023.

Súhlas orgánu štátnej vodnej správy sa vydáva na uskutočnenie, zmenu alebo odstránenie stavieb a zariadení alebo na činnosti, na ktoré nie je potrebné povolenie podľa tohto zákona, ktoré však môžu ovplyvniť stav povrchových vôd a podzemných vôd.

Súhlas je potrebný, ak ide o stavby vo vodách a na pobrežných pozemkoch, stavby v inundačnom území.

Okresný úrad Ilava, odbor starostlivosti o životné prostredie, ako vecne a miestne príslušný orgán štátnej vodnej správy podľa ustanovení § 5 zákona NR SR č. 525/2003 Z. z. o štátnej správe starostlivosti o životné prostredie a o zmene a doplnení niektorých zákonov v znení neskorších predpisov a podľa § 61 písm. a) zákona č. 364/2004 Z. z. o vodách a o zmene zákona Slovenskej národnej rady č. 372/1990 Zb. o priestupkoch v znení neskorších predpisov (vodný zákon) v platnom znení vydáva **súhlas** podľa § 27 ods. 1 písm. a) vodného zákona, na uskutočnenie stavby „F2BTS-FO- 191 OBB” vo vodách, na pobrežnom pozemku a v inundačnom území drobných vodných tokov

Nozdrovický potok, číslo toku 2234, hydrologické číslo 4-21-08-102,  
BP Nozdrovického potoka číslo toku 2235, hydrologické číslo 4-21-08-102, Košecký  
potok číslo toku 2237, hydrologické číslo 4-21-08-102

pre stavebníka: Orange Slovensko, a. s so sídlom: Metodova 8, 821 08 Bratislava IČO: 35 697 270

za týchto podmienok:

2. Súhlas sa vydáva k projektovej dokumentácii november 2023, značka F2BTS-FO-191 OBB, ktorú vypracoval Ing. Martin Štiffel a hlavným projektantom je Ing. Horňáková Helena, Profi-NETWORK, s.r.o. Bratislavská 1 17/48, 911 05 Trenčín.

3. Pri realizácii stavby a neskoršej prevádzke postupovať tak, aby sa zabezpečila všestranná ochrana povrchových a podzemných vôd.

4. Ochrana počas vykonávania činnosti musí vychádzať zo všeobecných povinností podľa § 30 vodného zákona.

5. Počas výstavby a následného užívania stavby dôsledne dodržiavať ustanovenia § 39 vodného zákona a vyhlášky MŽP SR č. 200/2018 Z. z., ktorou sa ustanovujú podrobnosti o zaobchádzaní so znečisťujúcimi látkami, o náležitostiach havarijného plánu a o postupe pri riešení mimoriadneho zhoršenia vôd.

6. Dodržať podmienky vyjadrenia správcu vodného toku, Slovenského vodohospodárskeho podniku, š. p., Povodie horného Váhu odštepny závod, Jána Jančeka 36, 034 01 Ružomberok číslo SVP 4107/2023/2 zo dňa 24. 10.2023:

Z hľadiska technicko-prevádzkových záujmov správcu vodných tokov a protipovodňovej ochrany máme nasledovné pripomienky:

- S vedením trasy na parcele KN E 960/2, 960/1, 959/2, 959/1, 958, 957/4, 957/3, 957/2, 957/1, 932, 930/2, 930/21, 930/11 k. ú. Košeca súhlasíme za dodržania podmienky ochranného pásma drobného vodného toku BP Nozdrovického potoka.

- Drobný vodný tok má v zmysle vodného zákona č. 364/2004 Z. z. v znení platných predpisov (ďalej len „vodný zákon“), prístupové pásmo vo vzdialenosti min. 5,00 m od brehových čiar vodných tokov. Ochranné pásmo vodných tokov je v zmysle STN 75 2102 v závislosti od šírky koryta, min. 4,0 m od brehových čiar. V ochrannom pásme nie je prípustná orba, stavanie objektov, zmena reliéfu ťažbou, navážkami, manipulácia s látkami škodiacimi vodám, výstavba súbežných inžinierskych sietí. Brehová čiara podľa STN 75 2102 je priesečnica vodnej hladiny s príľahlými pozemkami, po ktorú voda stačí pretekať medzi brehmi bez toho, aby sa vylievala do príľahlého územia. Ochranné pásmo žiadame dodržať a nezasahovať doň žiadnymi novými časťami stavby.

- Uvedené ochranné pásmo je podľa § 49 vodného zákona č. 364/2004, Z. z. a jeho novelizácií (ďalej len „vodný zákon“), správca toku oprávnený užívať pri výkone správy vodného toku.

- S riešením križovania riadeným mikrotunelovaním v hĺbke 1,5 m pod niveletou dna vodného toku, resp. pod spodnou hranou zatrubnenia súhlasíme.

- Pri križovaní Vodných tokov požadujeme dodržať normu STN 73 6822 „Križovania a súbehy vedení...“ a križovania realizovať kolmo na os tokov.

- Sieť uložiť do chráničky, ktorá bude po celej dĺžke križovania.

- Chránička musí byť dimenzovaná na zaťaženie min. 25 t, vzhľadom na nosnosť stavebných mechanizmov, ktoré SVP, š. p., využíva na zabezpečenie opráv a údržby toku.

- Potrubie, ktoré bude križovať toky, je potrebné na oboch brehoch vodného toku označiť viditeľne stabilizovanými značkami s nápisom „POZOR NEBAGROVAŤ“, mimo ochranného pásma toku. V prípade ich poškodenia alebo odcudzenia prevádzkovateľ podzemného vedenia zabezpečí ich neodkladnú obnovu,

- Pri križovaní tokov cieľové a štartovacie jamy umiestniť mimo uvedeného ochranného pásma toku. V prípade, že uvedené ochranné pásmo nie je možné dodržať, odporúčame križovanie toku vykonať riadeným pretlakom bez potreby jám.

- Upozorňujeme, že v zmysle § 47 ods. 3 vodného zákona, vlastník stavby umiestnenej vo vodnom toku je povinný na vlastné náklady dbať o jej riadnu údržbu a statickú bezpečnosť aby neohrozovala plynulý odtok vôd,

- V prípade, že križovanie tokov nebude realizované v súlade s vyššie uvedenými požiadavkami správcu toku a pri výkone správy vodných tokov dôjde k poškodeniu siete, vzniknuté škody na sieti, ako aj náklady na uvedenie siete do prevádzkyschopného stavu bude v plnom rozsahu znášať jej prevádzkovateľ.

- Po ukončení stavby, žiada správca tokov v polohopisných a výškopisných súradniciach geodeticky zamerať miesta križovania tokov a tieto odovzdať v digitálnej forme na Správu povodia horného Váhu Ružomberok, Uvedené požadujeme z dôvodu vodohospodárskej evidencie. Doručenie je možné vykonať aj mailom na adresu: mariana.zihlavnikova@svp.sk.

- Vzhľadom k blízkosti vodného toku nie je možné vylúčiť ohrozovanie predmetného územia mimoriadnymi udalosťami.

- V prípade, že počas výstavby a prevádzkovania optickej siete dôjde k vzniku škôd na majetku jej prevádzkovateľa z dôvodu zvýšenia povodňových prietokov, SVP, š. p., nebude zodpovedať za škody spôsobené účinkami vôd, splavenín a ľadu, ako i škody vzniknuté pri mimoriadnych udalostiach v zmysle vodného zákona. - Pri stavebných prácach sa zdržať činností, ktoré sú v rozpore s vodným zákonom, - Použitý materiál ukladať a skladovať mimo ochranného pásma vodného toku.

- Stavbou ani jej realizáciou nesmie dôjsť k ohrozeniu kvality podzemných ani povrchových vôd.

- S odpadom nakladať v zmysle zákona č. 79/2015 Z. z. o odpadoch v znení neskorších predpisov.

- Pri stavebných prácach požadujeme dbať o ochranu vodného toku, nepoškodzovať brehy, neukladať predmety a výkopovú zeminu do Vodného toku a na pobrežný pozemok, neznečistiť vodu alebo inak ohroziť jej kvalitu.

- Okolie vodných tokov a ich ochranné pásmo je potrebné uviesť do pôvodného stavu, narušený terén zarovnať, zhutniť a dopestovať trávny kryt (v miestach, kde je to možné).

- Stavbu realizovať v súlade s príslušnými platnými právnymi predpismi, ich vykonávajúcimi vyhláškami a v súlade s technickými normami,

- V prípade, že sieť bude v budúcnosti kolidovať s technickým riešením prípadných korytových úprav/opráv alebo protipovodňovými opatreniami realizovanými na tokoch alebo ak bude sieť v kolízii s touto úpravou/opravou, alebo bude zasahovať do pozemkov správcu tokov, resp. ochranných pásiem, si investor/stavebník potrubie preloží/upraví na vlastné náklady v požadovanom termíne,

- Upozorňujeme, že žiadnu časť stavby nepreberáme do našej správy,

- K zahájeniu a ukončeniu prác žiadame prizvať zástupcu SVP, 5. p., Povodie horného Váhu, odštepny závod Ružomberok, prevádzkové stredisko Nimnica, tel. & +421 904 893 891.

- Na prípadné zmeny stavby pred, ako aj počas jej realizácie, žiadame neodkladne upozorniť a následne ich odsúhlasiť s našou organizáciou.

Toto stanovisko má platnosť dva roky a nenahrádza vyjadrenie orgánu štátnej vodnej správy.

Tento súhlas je podkladom na konanie podľa osobitných predpisov a zaniká, ak sa takéto konanie nezačne do jedného roka od vydania súhlasu.

Podľa § 73 ods. 18 vodného zákona v súlade § 140b ods. 1 zákona č. 50/1976 Zb. o územnom plánovaní a stavebnom poriadku (stavebný zákon) v znení neskorších predpisov sa súhlas orgánu štátnej vodnej správy považuje za záväzné stanovisko v konaní, v ktorom je príslušný stavebný úrad.

#### **o) Okresný úrad Ilava, Odbor starostlivosti o ŽP zo dňa 22. 08. 2023, č. OU-IL-OSZP-2023/001604-002**

Vec: „F2BTS-FO-1910BB” - vyjadrenie

Dňa 12.07.2023 bola na Okresný úrad Ilava, odbor starostlivosti o životné prostredie doručená žiadosť o vyjadrenie k projektovej dokumentácii pre územné rozhodnutie stavby „F2BTS-FO- 191 OBB” na pozemkoch v katastrálnom území Košeca, okres Ilava od žiadateľa Profi — NETWORK, s.r.o., Súvoz 738/1, 91 1 01 Trenčín, IČO 36 299 448 (plnomocenstvo na zastupovanie stavebníka zo dňa 31. 10. 2022). Stavebníkom predmetnej stavby je Orange Slovensko, a. s., Metodova 8, 821 08 Bratislava, IČO 35 697 270.

Projektovú dokumentáciu z júla 2023 vypracoval Ing. Martin Štiffel a hlavným projektantom je Ing. Horňáková Helena, Profi-NETWORK, s.r.o. Bratislavská 1 17/48, 911 05 Trenčín.

Predmetná projektová dokumentácia rieši pripojenie existujúceho objektu BTS so sajtom 191 OBB (na bytovom dome Športovcov 80/13 na parcele KN-C 31/3, k. ú. Košeca) na optickú infraštruktúru verejnej elektronickej komunikačnej siete za účelom skvalitnenia poskytovania verejnej elektronickej komunikačnej služby. Navrhovaná trasa začína na existujúcej trase Orange Slovensko RFO-028-TN/PB, na ktorej bude vybudovaná nová spojka na parcele KN-C 1806/3 (KN-E 1213). Do výkopu sa uloží jedna AB HDPE rúra s priemerom 40mm s predinštalovanými siedmimi mikrotrubičkami priemeru 10/8mm a päť rezervných HDPE rúr s priemerom 40mm. Celková dĺžka zemných káblových trás je cca 1255m. Do položenej AB HDPE rúry bude následne zafúknuť 24 vláknový optický minikábel bez opätovnej rozkopávky terénu.

V navrhovanej trase dôjde dvakrát ku križovaniu bezmenného vodného toku.

1. Križovanie bude na parcele KN-E 1095/11 , v k. ú. Košeca — križovanie bude riešené riadeným mikrotunelovaním v hĺbke 1,5m pod niveletou dna vodného toku. Štartovacia a čakacia jama budú min. 4,0m od brehovej čiary vodného toku.

2. Križovanie bude na parcele KN-E 1413/11 , v k. ú. Košeca — križovanie bude riešené riadeným mikrotunelovaním v hĺbke 1,5m pod niveletou dna vodného toku. Štartovacia a čakacia jama budú min. 4,0m od brehovej čiary vodného toku.

Okresný úrad Ilava, odbor starostlivosti o životné prostredie ako vecne a miestne príslušný orgán štátnej vodnej správy podľa ustanovení § 5 zákona NR SR č. 525/2003 Z. z. o štátnej správe starostlivosti o životné prostredie a o zmene a doplnení niektorých zákonov v znení neskorších predpisov a podľa § 61 písm. a) zákona č. 364/2004 Z. z. o vodách a o zmene zákona Slovenskej národnej rady č. 372/1990 Zb. o priestupkoch v znení neskorších predpisov (vodný zákon) v platnom znení vydáva toto vyjadrenie podľa § 28 vodného zákona:

Z hľadiska ochrany vodných pomerov je predmetná zmena stavby možná za týchto podmienok:

1. Pri realizácii stavby a neskoršej prevádzke postupovať tak, aby nedošlo k úniku znečisťujúcich látok a aby sa zabezpečila všestranná ochrana povrchových a podzemných vôd.

2. Počas výstavby a následného užívania stavby dôsledne dodržiavať ustanovenia §39 vodného zákona a vyhlášky MŽP SR č. 200/2018 Z. z., ktorou sa ustanovujú podrobnosti o zaobchádzaní so znečisťujúcimi látkami, o náležitostiach havarijného plánu a o postupe pri riešení mimoriadneho zhoršenia vôd.

3. Stavba bude križovať drobný vodný tok, preto je potrebné k uskutočneniu stavby požiadať o súhlas orgánu štátnej vodnej správy podľa § 27 ods. 1 písm. a) vodného zákona. K žiadosti o súhlas je nutné priložiť vyjadrenie správcu vodného toku, Slovenský vodohospodársky podnik, š. p., Povodie horného Váhu odštepny závod, Jána Jančeka 36, 034 01 Ružomberok.

Toto vyjadrenie nie je rozhodnutím v správnom konaní a nenahrádza povolenie ani súhlas orgánu štátnej vodnej správy vydávané podľa vodného zákona.

Podľa § 73 ods. 18 vodného zákona v súlade s §140b ods. 1 zákona č. 50/1976 Zb. o územnom plánovaní a stavebnom poriadku (stavebný zákon) v znení neskorších predpisov sa vyjadrenie orgánu štátnej vodnej správy považuje za záväzné stanovisko v konaní, v ktorom je príslušný stavebný úrad

**p) Slovenský vodohospodársky podnik, š.p., Povodie horného Váhu zo dňa 02. 11. 2023 č. SVP4810/2023/2  
Vec: „F2BTS-FO-1910BB“ k. ú. Košeca — stanovisko k DUR**

Slovenský vodohospodársky podnik š. p., Povodie horného Váhu OZ, ste písomnou žiadosťou požiadali o stanovisko k projektovej dokumentácii (ďalej len „PD“) stavby „F2BST-FO-191 OBB“, pripojenie existujúceho objektu BTS so sajtom 1910BB (na bytovom dome Športovcov 80/13 na parcele KN C 31/3 k. ú. Košeca) na optickú infraštruktúru verejnej elektronickej komunikačnej siete za účelom skvalitnenia poskytovania verejnej elektronickej komunikačnej služby. Investor projektu je Orange Slovensko, a.s., Metodova 8, 821 08 Bratislava a zodpovedný projektant je Ing. Horňáková Helena, spoločnosť Profi — NETWORK, s.r.o., Súvoz 738/1, 911 01 Trenčín.

Predmetom stavby je uloženie jednej AB HDPE rúry s priemerom 40 mm s predinštalovanými siedmimi mikrotrubičkami priemeru 10/8 mm a piatich rezervných HDPE rúr s priemerom 40 mm. Do položenej AB HDPE rúry bude následne zafúknuť 24 vláknový optický minikábel bez opätovnej rozkopávky terénu.

Z hľadiska záujmov našej organizácie vydávame k predloženej projektovej dokumentácii nasledovné - **stanovisko**

Stavba križuje drobné vodné toky Nozdrovický potok (VH identifikátor: 2234), BP Nozdrovického potoka (VH identifikátor: 2235) a Košecký potok (VH identifikátor: 2237). Križovanie sa prevedie riadeným mikrotunelovaním v hĺbke 1,5 m pod niveletou dna vodného toku, resp. pod spodnou hranou zatmbnenia. Križovania sa budú realizovať na parcelách: Nozdrovický potok na parcele KN E 1413/11 k. ú. Košeca, BP Nozdrovického potoka na parcele KN C 7 k. ú. Košeca a Košecký potok na parcele KN C 2/1 k. ú. Košeca.

Z hľadiska technicko-prevádzkových záujmov správcu vodných tokov a protipovodňovej ochrany máme nasledovné pripomienky:

1. S vedením trasy na parcele KN E 960/2, 960/1, 959/2, 959/1, 958, 957/4, 957/3, 957/2, 957/1, 932, 930/2, 930/21, 930/11 k. ú. Košeca súhlasíme za dodržania podmienky ochranného pásma drobného vodného toku BP Nozdrovického potoka.
2. Drobný vodný tok má v zmysle vodného zákona č. 364/2004 Z. z. v znení platných predpisov (ďalej len „vodný zákon“), prístupové pásmo vo vzdialenosti min. 5,00 m od brehových čiar vodných tokov. Ochranné pásmo vodných tokov je v zmysle STN 75 2102 v závislosti od šírky koryta, min. 4,0 m od brehových čiar. V ochrannom pásme nie je prípustná orba, stavanie objektov, zmena reliéfu ťažbou, navážkami, manipulácia s látkami škodiacimi vodám, výstavba súběžných inžinierskych sietí.  
Brehová čiara podľa STN 75 2102 je priesečnica vodnej hladiny s prilahlými pozemkami, po ktorú voda stačí pretekať medzi brehmi bez toho, aby sa vylievala do prilahlého územia. Ochranné pásmo žiadame dodržať a nezasahovať doň žiadnymi novými časťami stavby.
3. Uvedené ochranné pásmo je podľa § 49 vodného zákona č. 364/2004, Z. z. a jeho novelizácií (ďalej len „vodný zákon“), správca toku oprávnený užívať pri výkone správy vodného toku.
4. S riešením križovania riadeným mikrotunelovaním v hĺbke 1,5 m pod niveletou dna vodného toku, resp. pod spodnou hranou zatrubnenia súhlasíme.
5. Pri križovaní vodných tokov požadujeme dodržať normu STN 73 6822 „Križovania a súběhy vedení...“ a križovania realizovať kolmo na os tokov.
6. Sieť uložiť do chráničky, ktorá bude po celej dĺžke križovania.
7. Chránička musí byť dimenzovaná na zaťaženie min. 25 t, vzhľadom na nosnosť stavebných mechanizmov, ktoré SVP, š. p., využíva na zabezpečenie opráv a údržby toku.
8. Potrubie, ktoré bude križovať toky, je potrebné na oboch brehoch vodného toku označiť viditeľne stabilizovanými značkami s nápisom „POZOR NEBAGROVAŤ“, mimo ochranného pásma toku. V prípade ich poškodenia alebo odcudzenia prevádzkovateľ podzemného vedenia zabezpečí ich neodkladnú obnovu.
9. Pri križovaní tokov cieľové a štartovacie jamy umiestniť mimo uvedeného ochranného pásma toku. V prípade, že uvedené ochranné pásmo nie je možné dodržať, odporúčame križovanie toku vykonať riadeným pretlakom bez potreby jám.
10. Upozorňujeme, že v zmysle §47 ods. 3 vodného zákona, vlastník stavby umiestnenej vo vodnom toku je povinný na vlastné náklady dbať o jej riadnu údržbu a statickú bezpečnosť aby neohrozovala plynulý odtok vôd.
11. V prípade, že križovanie tokov nebude realizované v súlade s vyššie uvedenými požiadavkami správcu toku a pri výkone správy vodných tokov dôjde k poškodeniu siete, vzniknuté škody na sieti, ako aj náklady na uvedenie siete do prevádzkyschopného stavu bude v plnom rozsahu znášať jej prevádzkovateľ.
12. Po ukončení stavby, žiada správca toku v polohopisných a výškopisných súradniciach geodeticky zamerať miesta križovania tokov a tieto odovzdať v digitálnej forme na Správe povodia horného Váhu Ružomberok. Uvedené požadujeme z dôvodu vodohospodárskej evidencie. Doručenie je možné vykonať aj mailom na adresu: [mariana.zihlavnikova@svp.sk](mailto:mariana.zihlavnikova@svp.sk).
13. Vzhľadom k blízkosti vodného toku nie je možné vylúčiť ohrozenie predmetného územia mimoriadnymi udalosťami.
14. V prípade, že počas výstavby a prevádzkovania optickej siete dôjde k vzniku škôd na majetku jej prevádzkovateľa z dôvodu zvýšenia povodňových prietokov, SVP, š. p., nebude zodpovedať za škody spôsobené účinkami vôd, splavenín a ľadu, ako i škody vzniknuté pri mimoriadnych udalostiach v zmysle vodného zákona.
15. Pri stavebných prácach sa zdržať činností, ktoré sú v rozpore s vodným zákonom.
16. Použitý materiál ukladať a skladovať mimo ochranného pásma vodného toku.
17. Stavbou ani jej realizáciou nesmie dôjsť k ohrozeniu kvality podzemných ani povrchových vôd.



18. S odpadom nakladať v zmysle zákona č. 79/2015 Z. z. o odpadoch v znení neskorších predpisov.
19. Pri stavebných prácach požadujeme dbať o ochranu vodného toku, nepoškodzovať brehy, neukladať predmety a výkopovú zeminu do vodného toku a na pobrežný pozemok, neznečistiť vodu alebo inak ohroziť jej kvalitu.
20. Okolie vodných tokov a ich ochranné pásmo je potrebné uviesť do pôvodného stavu, narušený terén zarovnať, zhutniť a dopestovať trávny kryt (v miestach, kde je to možné).
21. Stavbu realizovať v súlade s príslušnými platnými právnymi predpismi, ich vykonávajúcimi vyhláškami a v súlade s technickými normami.
22. V prípade, že sieť bude v budúcnosti kolidovať s technickým riešením prípadných korytových úprav/oprav alebo protipovodňovými opatreniami realizovanými na tokoch alebo ak bude sieť v kolízii s touto úpravou/opravou, alebo bude zasahovať do pozemkov správcu tokov, resp. ochranných pásiem, si investor/stavebník potrubie preloží/upraví na vlastné náklady v požadovanom termíne.
23. Upozorňujeme, že žiadnu časť stavby nepreberáme do našej správy.
24. K zahájeniu a ukončeniu prác žiadame prizvať zástupcu SVP, š. p., Povodie horného Váhu, odštepny závod Ružomberok, prevádzkové stredisko Nimnica, tel. č. +421 904 893 891.
25. Na prípadné zmeny stavby pred, ako aj počas jej realizácie, žiadame neodkladne upozorniť a následne ich odsúhlasiť s našou organizáciou.

**r) Slovak Telekom, a. s., Bajkalská 28, Bratislava – vyjadrenie č. 6612332259 zo dňa 29.11.2023** k existencii telekomunikačných vedení a rádiových zariadení a všeobecné podmienky ochrany sietí spoločnosti Telekom, a.s. a DIGI Slovakia, s.r.o. podľa § 21 ods. 11 zákona č. 452/2021 Z. z. o elektronických komunikáciách pre účely územného a stavebného konania: **Dôjde do styku** so sieťami elektronických komunikácií spoločnosti Slovak Telekom, a.s. a/alebo DIGI Slovakia, s.r.o.

1. Existujúce zariadenia sú chránené ochranným pásmom (§23 zákona č. 452/2021 Z. z.) a zároveň je potrebné dodržať ustanovenie §108 zákona č. 452/2021 Z. z. o ochrane proti rušeniu.
2. Vyjadrenie stráca platnosť uplynutím doby platnosti uvedenej vyššie vo vyjadrení, v prípade zmeny vyznačeného polygónu, dôvodu žiadosti, účelu žiadosti, v prípade ak uvedené parcelné číslo v žiadosti nezodpovedá vyznačenému polygónu alebo ak si stavebník nespĺní povinnosť podľa bodu 3.
3. Stavebník alebo ním poverená osoba je povinná v prípade ak zistil, že jeho zámer, pre ktorý podal uvedenú žiadosť je v kolízii so SEK ST, a.s. a/alebo DIGI SLOVAKIA, s.r.o. alebo zasahuje do ochranného pásma týchto sietí (najneskôr pred spracovaním projektovej dokumentácie stavby), vyzvať spoločnosť Slovak Telekom, a.s. na stanovenie konkrétnych podmienok ochrany alebo preloženia SEK prostredníctvom zamestnanca spoločnosti povereného Správou sietí: Peter Blaho, peter.blaho@telekom.sk, +421 46 5432144
4. V zmysle § 21 ods. 12 zákona č. 452/2021 Z. z. o elektronických komunikáciách sa do projektu stavby musí zakresliť priebeh všetkých zariadení v mieste stavby. Za splnenie tejto povinnosti zodpovedá projektant.
5. Zároveň upozorňujeme stavebníka, že v zmysle §24 zákona č. 452/2021 Z.z. je potrebné uzavrieť dohodu o podmienkach prekládky telekomunikačných vedení s vlastníkom dotknutých SEK. Bez uzavretia dohody nie je možné preložiť/zrealizovať prekládku SEK.
6. Upozorňujeme žiadateľa, že v textovej časti vykonávacieho projektu musí figurovať podmienka spoločnosti Slovak Telekom, a.s. a DIGI SLOVAKIA, s.r.o. o zákaze zriaďovania skládok materiálu a zriaďovania stavebných dvorov počas výstavby na existujúcich podzemných kábloch a projektovaných trasách prekládok podzemných telekomunikačných vedení a zaradení.
7. V prípade ak na Vami definovanom území v žiadosti o vyjadrenie sa nachádza nadzemná telekomunikačná sieť, ktorá je vo vlastníctve Slovák Telekom, a.s. a/alebo DIGI SLOVAKIA, s.r.o., je potrebné zo strany žiadateľa zabezpečiť nadzemnú sieť proti poškodeniu alebo narušeniu ochranného pásma.
8. Nedodržanie vyššie uvedených podmienok ochrany zariadení je porušením povinností podľa §23 zákona č. 452/2021 Z. z. o elektronických komunikáciách v platnom znení.
9. V prípade, že žiadateľ bude so zemnými prácami alebo činnosťou z akýchkoľvek dôvodov pokračovať po tom, ako vydané vyjadrenie stratí platnosť, je povinný zastaviť zemné práce a požiadať o nové vyjadrenie. Pred realizáciou výkopových prác je stavebník povinný požiadať o vytýčenie polohy SEK spoločností Slovak Telekom, a.s. a DIGI SLOVAKIA, s.r.o. na povrchu terénu. Vzhľadom k tomu, že na Vašom záujmovom území sa môžu nachádzať zariadenia iných prevádzkovateľov, ako sú napr. rádiové zariadenia, rádiové trasy, televízne káblkové rozvody, týmto upozorňujeme žiadateľa na povinnosť vyžiadať si obdobné vyjadrenie od prevádzkovateľov týchto zariadení.
10. Vytýčenie polohy SEK spoločností Slovák Telekom a.s. a DIGI SLOVAKIA, s.r.o. na povrchu terénu vykoná ST, a.s. základe objednávky zadanej cez internetovú aplikáciu na stránke: <https://www.telekom.sk/vvyjadrenia>. Vytýčenie bude zrealizované do troch týždňov od podania objednávky.
11. Stavebník alebo ním poverená osoba je povinná bez ohľadu na vyššie uvedené body dodržať pri svojej činnosti aj Všeobecné podmienky ochrany SEK, ktoré tvoria prílohu tohto vyjadrenia.
12. Žiadateľ môže vyjadrenie použiť iba pre účel, pre ktorý mu bolo vystavené. Okrem použitia pre účel konaní podľa stavebného zákona a následnej realizácie výstavby, žiadateľ nie je oprávnený poskytnuté informácie a dáta ďalej rozširovať, prenájať alebo využívať bez súhlasu spoločnosti Slovak Telekom, a.s.

13. Žiadateľa zároveň upozorňujeme, že v prípade ak plánuje napojiť nehnuteľnosť na verejnú elektronickú komunikačnú sieť úložným vedením, je potrebné do projektu pre územné rozhodnutie doplniť aj telekomunikačnú prípojku.

14. Poskytovateľ negarantuje geodetickú presnosť poskytnutých dát, Poskytnutie dát v elektronickej forme nezbavuje žiadateľa povinnosti požiadať o vytýčenie.

15. Prílohy k vyjadreniu: Všeobecné podmienky ochrany SEK; Situačný výkres obsahujúci záujmové územie žiadateľa. Všeobecné podmienky ochrany SEK - stavebník je povinný rešpektovať v plnom rozsahu.

**s) ŽSR, OR Žilina, sekcia Elektrotechniky a energetiky, Žilina zo dňa 04. 09. 2023 č. 5-72/2023/SEE-TO**

Vec: vyjadrenie k návrhu DUR stavby „F2BTS-FO-1910BB“ - Košeca

ŽSR, OR Žilina, Sekcia elektrotechniky a energetiky k „Žiadosti o vyjadrenie k návrhu DUR stavby „F2BTS-FO-1910BB“ — Košeca“, pre investora Orange Slovensko, a. s., dáva na základe predložených podkladov nasledovné stanovisko:

- V záujmovej oblasti v ochrannom pásme dráhy trate ŽSR 120: Bratislava - Žilina v úseku žkm cca 145,381 - 145,424 a v mieste križovania v žkm cca 145,413 sa nenachádzajú vedenia a zariadenia v správe SEE, OR Žilina.

- Pri všetkých prácach v blízkosti trakčného vedenia požadujeme dodržať bezpečnú vzdialenosť od železničnej trate a zariadení trakčného vedenia v zmysle platných predpisov a noriem. Trakčné vedenie je napájané menovitým napätím 25 kV.

Stanovisko SEE Žilina nenahrádza súhrnné stanovisko OR Žilina.

**t) ŽSR, OR Žilina, sekcia oznamovacej a zabezpečovacej techniky, Žilina zo dňa 20.09.2023 č. 237/SOZT/2023-V**

VEC: Vyjadrenie k projektu stavby: „F2BTS-FO-1910BB“ k. ú. Košeca

ŽSR, OR Žilina - Sekcia OZT k projektu hore uvedenej stavby situovanej v ochrannom pásme žel. trate Bratislava — Žilina v žkm 145,381 — 145,424, s križovaním žel. trate v žkm 145,413, k. ú. Košeca

**má nasledovné pripomienky:**

1. V záujmovej oblasti stavby sa nachádza trasa podzemných vedení ( ŽDK, TK) a KCHT v správe OR Žilina SOZT. Vedenia sú súčasťou železničných zabezpečovacích a oznamovacích zariadení, ktoré v prevádzky schopnom stave zaisťujú bezpečnosť železničnej dopravy. Trasy podzemných vedení a KCHT Vám boli informatívne zakreslené do priloženej situácie.

2. Pre spresnenie trás podzemných vedení je potrebné ich vytýčiť. Vytýčenie vedení objednať formou objednávky u správcu vedení OR Žilina SOZT v dostatočnom časovom predstihu pred začatím prác. V objednávke musí byť uvedená: „Splatnosť faktúry 14 dní odo dňa jej vystavenia“. Prílohou k objednávke na vytýčenie vedení musí byť vyjadrenie OR Žilina k tejto stavbe. K objednávke musia byť tiež priložené vypísané „Prehlásenie pre účely posúdenia obchodného partnera“ v zmysle Metodického usmernenia riaditeľa Odboru 310 GR ŽSR č. 11155/2017/0310-002 zo dňa 29.06.2017 (v znení zmeny 1 s účinnosťou od 05.11.2020) a „Prehlásenie k dodržiavaniu etického kódexu Železníc Slovenskej republiky“ v zmysle Nariadenia generálneho riaditeľa ŽSR Č. 21/2020 k implementácii protikorupčnej politiky v podmienkach Železníc Slovenskej republiky zo dňa 13.08.2020. „Prehlásenia zasielame v prílohe tohto vyjadrenia. Po schválení objednávky riaditeľom OR Žilina pre vytýčenie vedení kontaktovať vedúceho SMSÚ OZT KT Žilina — Ing. Barčíka na tel. č. 0903 907 681.

3. Po vytýčení vedení v správe OR Žilina SOZT musia byť všetky práce v kolíznych miestach týchto vedení s uvedenou stavbou, resp. v ich blízkosti, vykonané zvlášť opatrne (ručne), tak aby nedošlo k ich poškodeniu. Pri križovaní, resp. súbehu nového optického vedenia s vedeniami OZT dodržať predpísané vzdialenosti od týchto vedení v zmysle platných noriem.

4. Pri pretlakoch popod železničnú trať žiadame umiestnenie štartovacích jám a hĺbku pretlaku zvoliť tak, aby nedošlo k poškodeniu vedení v našej správe, resp. v prípade riadeného pretlaku dodržať predpísanú vzdialenosť od našich vedení a ich ochranného pásma.

5. Pri stavebných prácach sa nad trasami podzemných vedení nesmie: zriaďovať skládky a spevnené plochy a prechádzať ťažkými mechanizmami.

6. Zhotoviteľ musí dodržiavať platné STN, predpisy a nariadenia pre prácu v ochrannom pásme káblov (1,5 m/ ako aj STN 73 6005).

7. V prípade poškodenia telesa dráhy alebo súčasti dráhy, alebo narušenia funkcie oznamovacieho, zabezpečovacieho alebo telekomunikačného zariadenia dráhy bude za toto poškodenie zhotoviteľovi uložená pokuta v zmysle zákona č. 513/2009 O dráhach a o zmene a doplnení niektorých zákonov. Zhotoviteľ bude znášať všetky náklady spojené s poškodením verejnoprospešného zariadenia, náklady spojené s obmedzením prevádzky železničnej infraštruktúry a náklady spojené s odstránením poškodenia.

8. Obnažené káble je potrebné chrániť pred poškodením a odcudzením, prizvať zodpovedného zamestnanca OR Žilina Sekcia OZT pred ich opätovným zasypaním na kontrolu, či káble neboli mechanicky poškodené.

9. Nesmú byť zmenené trasy a priestorové uloženie podzemných vedení bez súhlasu správcu.

**u) ŽSR, oblasť riaditeľstvo Žilina, zo dňa 21.11.2023 č. 02714/2023/ORŽA/SŽTS-01**

Vec: vyjadrenie k stavbe „F2BTS-FO-1910BB“

Na základe žiadosti spoločnosti Profi — NETWORK, s. r. o., Súvoz 738/1, 911 01 Trenčín Vám ŽSR Oblasť

riadiateľstvo Žilina zasiela doručené podklady a naše vyjadrenie pre stavbu: „F2BTS-FO-1910BB” v k. ú. Košeca. Stavba bude realizovaná v OPD na trati Bratislava - Žilina v cca žkm 145,381 — 145,424 vpravo aj vľavo s križovaním železničnej trate v žkm cca 145,413 riadeným pretlakom popod železničnú trať.

ŽSR OR Žilina pri realizácii stavby žiada dodržať ustanovenia predpisu ŽSR TS 4 (Železničný spodok), kapitola XX, články 371 — 384. Práce v OPD a realizáciu pretlaku pod železničnou traťou žiadame oznámiť a zabezpečiť účasť traťmajstra: P. Hulman, tel. č. 0914 324 091, prípadne hlavného majstra: Ing. J. Živčic, tel. č. 0903 273 115. Po skončení prác požadujeme upraviť terén do pôvodného stavu. Pri pozemkoch ŽSR požadujeme vysporiadanie právnych vzťahov.

V danej oblasti sa nachádzajú aj trasy vedení v správe OR Žilina SOZT a OR Žilina SEE. ŽSR Oblastné riadiateľstvo Žilina žiada dodržať pripomienky správcov vedení, ktoré sa nachádzajú v blízkosti záujmového územia. Podmienky ochrany našich vedení sú uvedené v listoch 237/SOZT/2023-V a 5-72/2023/SEE-TO. Listy sú prílohou tohto vyjadrenia. Po dodržaní uvedených podmienok OR Žilina súhlasí so stavbou v OPD.

Územné rozhodnutie na stavbu v OPD je možné vydať na základe súhrnného stanoviska GR ŽSR Odboru expertízy apo rozhodnutí Ministerstva dopravy Slovenskej republiky v Bratislave, k stavbe v OPD príslušným stavebným úradom. Toto vyjadrenie je platné 24 mesiacov od jeho vystavenia.

#### **v) ŽSR, Generálne riadiateľstvo, odbor expertízy, Bratislava zo dňa 04.01.2024 č. 33101/2024/O230-3**

Vec: „F2BTS-FO-1910BB”, k.ú. Košeca – súhrnné stanovisko

Ako účastníka konania ste požiadali Železnice Slovenskej republiky o vyjadrenie sa k PD pre územné rozhodnutie vyššie uvedenej stavbe. Projektová dokumentácia sa venuje stavbe: „F2BTS-FO-1910BB”, k. ú. Košeca, aj na pozemku ŽSR (reg. C-KN parcela č. 1395, 1013/1 a 1396 a, zapísaných na LV č. 236 a reg. E-KN parcela č. 1413/11, zapísanej na LV č. 3787, v k. ú. Košeca). Stavba bude zasahovať do ochranného pásma dráhy /OPD/ železničnej trate Bratislava — Žilina v žkm cca 145,381 — 145,424 s križovaním železničnej trate v žkm cca 145,413 riadeným pretlakom popod železničnú trať. ŽSR OR Žilina eviduje trasy podzemných vedení vo svojej správe.

Odbor expertízy GR ŽSR, zastupujúci ŽSR pri územnom plánovaní, územných a stavebných konaniach, po oboznámení sa s predloženou dokumentáciou, nemá z hľadiska rozvojových zámerov ŽSR k umiestneniu stavby námietky, za dodržania nasledovných podmienok:

1. Požadujeme dodržať podmienky uvedené v stanovisku ŽSR OR Žilina č. 02714/2023/ORŽA/SŽTS zo dňa 21.11.2023.
2. Práce v OPD a realizáciu pretlaku pod železničnou traťou žiadame oznámiť a zabezpečiť účasť traťmajstra: P. Hulman — 0914 324 091, prípadne hlavného majstra : Ing. J. Živčica 0903 273 115.
3. Pred začatím samotných prác je nutné existujúce vedenia SOZT vytýčiť a kontaktovať správcu vedení SMSÚ OZT KT Žilina - Ing. Barčíka (0903 907 681) pre stanovenie dohody o harmonograme prác a dodržať vyjadrenie ŽSR OR Žilina č. 237/SOZT/2023 zo dňa 20.09.2023.
4. Požadujeme objednať vytýčenie podzemných vedení na adrese: OR Žilina, SEE, P.O. Hviezdoslava 730, 010 01 Žilina a dodržať znenie stanoviska OR Žilina č. 5-72/2023/SEE zo dňa 04.09.2023.
5. Požadujeme rešpektovať stanovisko ŽSR Správa majetku Bratislava, Oblastná správa majetku Žilina č. 17053/2023/SM/SSŽA zo dňa 13.9.2023.
6. Počas celej doby prevádzky stavby, musí realizovaná stavba odolávať vplyvom železničnej prevádzky.
7. Upozorňujeme, že akékoľvek dodatočné úpravy a opravy trate a zariadení v správe ŽSR, spôsobené realizáciou a prevádzkou stavby, budú vykonané na náklady stavebníka.
8. Dodržať ustanovenia zákona č. 513/2009 Z.z. o dráhach, v znení neskorších predpisov a zákona č.50/1976 Zb. o územnom plánovaní stavebnom poriadku, v znení neskorších predpisov.

Toto stanovisko nenahrádza rozhodnutie alebo záväzné stanovisko príslušného orgánu štátnej správy — Ministerstvo dopravy a výstavby, Sekcia Železničnej dopravy a dráh, Odbor Dráhový stavebný úrad, Námestie slobody 6, 810 05 Bratislava pre povolenie činnosti v ochrannom pásme dráhy. Žiadosť o súhlas k stavbe v súlade s § 102 zákona č. 513/2009 Z.z. o dráhach prekladá n (alebo jeho splnomocnený zástupca).

#### **x) ŽSR, Správa majetku ŽSR Bratislava, oblastná správa majetku Žilina zo dňa 13.09.2023 č. 17053/2023/SM/SSŽA**

Vec: vyjadrenie k predloženej dokumentácii stavby „F2BTS-FO-1910BB” k. ú. Košeca

ŽSR OSM Žilina na základe žiadosti o vyjadrenie k návrhu DUR v rámci stavby „F2BTS-FO-1910BB”, v k. ú. Košeca, od žiadateľa Profi-NETWORK, s. r. o., Súvoz 738/1, 911 01 Trenčín, pre investora stavby Orange Slovensko, a. s., Metodova 8, 821 08 Bratislava, vydáva toto čiastkové stanovisko:

s umiestnením a realizáciou predmetnej stavby investora - podniku s povolením na poskytovanie sietí a služieb v zmysle zákona č. 452/2021 Z. z. o elektronických komunikáciách v znení neskorších predpisov (ďalej len „ZEK”) na pozemkoch reg. C-KN parcela č. 1395, 1013/1 a 1396 a, zapísaných na LV č. 236 a reg. E-KN parcela č. 1413/11, zapísanej na LV č. 3787, v k. ú. Košeca, ktoré sú v správe ŽSR, z nášho hľadiska podmiennečne súhlasíme iba po splnení nasledovných podmienok:

A) Po skončení nevyhnutných prác uvedie stavebník dotknutú nehnuteľnosť do predošlého stavu resp. ak to vzhľadom na povahu vykonaných prác nie je možné, do stavu zodpovedajúceho predchádzajúcemu účelu alebo využívaniu nehnuteľnosti.

B) V prípade, že vykonaním prác dôjde k zhoršeniu stavu nehnuteľnosti v porovnaní s jej pôvodným stavom alebo ak vznikla škoda, vyplatí stavebník vlastníčkovi resp. správcovi (ŽSR) na základe dohody jednorazovú náhradu zodpovedajúcu miere vzniknutej škody.

C) Z dôvodu predpokladaného vzniku obmedzenia vlastníka resp. správcu nehnuteľnosti (ŽSR) v obvyklom užívaní nehnuteľnosti v dôsledku výkonu práv stavebníka resp. podniku poskytujúceho verejnú sieť (výkon práva zriaďovať a prevádzkovať verejnú sieť, vstupovať v súvislosti so zriaďovaním, prevádzkovaním, opravami a údržbou vedení na nehnuteľnosť, vykonávať nevyhnutné úpravy pôdy a jej porastu...), vyplatí stavebník resp. poskytovateľ verejnej siete vlastníčkovi resp. správcovi nehnuteľností primeranú náhradu najneskôr v lehote, v ktorej je povinný stavebník podať návrh na vykonanie záznamu do katastra nehnuteľností.

D) Stavebník je povinný zabezpečiť podanie návrhu na vykonanie záznamu do katastra nehnuteľností v lehote do 90 dní od zriadenia verejnej siete, postavenia alebo umiestnenia jej vedenia alebo jej inej časti, ak sa vedenie alebo iná časť siete zriaďuje, stavia alebo umiestňuje v rámci výstavby líniovej stavby, návrh na vykonanie záznamu do katastra nehnuteľností je povinný podať do 90 dní od ukončenia výstavby líniovej stavby. Stavebník bezprostredne po realizácii stavby je povinný tiež zabezpečiť na vlastné náklady porealizačné zameranie stavby, oboznámiť vlastníka resp. správcu pozemku (ŽSR) s priebehom zákonného vecného bremena. Stavebník je povinný oznámiť správcovi pozemku dátum zápisu zákonného vecného bremena (ďalej len „ZVB“) v KN na dotknutých pozemkoch najneskôr do 15 pracovných dní odo dňa zápisu v KN a zároveň je povinný doručiť správcovi dotknutých pozemkov geometrický plán s vyznačeným rozsahom ZVB.

V prípade, že realizácia stavby si bude vyžadovať vydanie tak stavebného, ako i kolaudačného rozhodnutia, je stavebník povinný doručiť vlastníčkovi resp. správcovi pozemku (ŽSR) príslušné právoplatné rozhodnutie, a to v lehote najneskôr 10 dní po nadobudnutí jeho právoplatnosti. Výšku primeranej náhrady za obmedzenie vlastníka resp. správcu majetku štátu v obvyklom užívaní nehnuteľnosti v dôsledku zriadenia a prevádzkovania verejnej telekomunikačnej siete navrhujeme riešiť uzatvorením dohody o primeranej náhrade vo výške 15,00 €/m<sup>2</sup>, a to pred podaním návrhu na vydanie rozhodnutia o umiestnení stavby.

E) Stavebník je povinný písomne informovať vlastníka, resp. správcu majetku štátu (ŽSR) o začiatku realizovania stavby najmenej 15 dní pred začiatkom realizácie stavby ako i oznámiť termín ukončenia/ resp. ukončenie stavby na pozemku vlastníka resp. správcu majetku štátu. Písomné ohlásenia k realizácii stavby, ako i k jej ukončeniu, je potrebné doručiť na ŽSR, Oblastná správa majetku Žilina, P.O. Hviezdoslava 21, 010 01 Žilina.

- V záujmovom území v zmysle priloženej situácie sa nenachádzajú inžinierske siete v správe OSM Žilina.

- V zmysle predloženej dokumentácie je zrejmé, že časť navrhovanej trasy novovybudovanej optickej siete na pripojenie existujúceho stožiaru B TS na optickú infraštruktúru verejnej elektronickej komunikačnej služby v rámci stavby zasahuje do pozemkov vo vlastníctve SR — v správe ŽSR:

Parcela		LV ŽSR	Druh pozemku	Celková výmera pozemku	Výmera pozemku dotknutá stavbou
C-KN 1395	Košeca	236	Orná ôda	1 301	
C-KN 1396	Košeca	236	Orná ôda	807	
C-KN 1013/1	Košeca	236	Zastavaná Iocha a nádvorie	23 725	
E-KN 1413/11	Košeca	3787	Ostatná plocha	5 666	
Spolu					

Presná výmera dotknutá stavbou bude upresnená v porealizačnom zameraní.

Stanovisko OSM Žilina nadobúda platnosť dňom jeho vydania a účinnosť/závaznosť je podmienená a nastáva dňom preukázania „iného práva k pozemku“ v súlade s § 139 ods. 1 písm. c) zákona č. 50/1976 Zb. (stavebný zákon), pričom splnenie tejto podmienky je výsledkom posúdenia stavebného úradu v územnom konaní o umiestnení stavby. ŽSR podmieňujú tento súhlas úhradou odplaty/náhrady v zmysle príslušných právnych predpisov, a to najneskôr v lehote, v ktorej je stavebník povinný podať návrh na vykonanie záznamu do katastra nehnuteľností.

Toto čiastkové vyjadrenie ŽSR OSM Žilina nenahrádza vyjadrenia ostatných odborných zložiek ŽSR dotknutých stavbou a je iba podkladom pre súborné stanovisko 0230 GR ŽSR.

Stanovisko SM ŽSR Bratislava stráca platnosť najneskôr do 2 rokov odo dňa jeho vydania, ako aj v prípadoch, ak nedôjde na základe výzvy ŽSR v stanovenej lehote k uzatvoreniu horeuvedenej zmluvy alebo preukázaniu iného práva zo strany stavebníka.

**y) Ministerstvo dopravy SR, sekcia železničnej dopravy a dráh, odbor dráhový stavebný úrad - č. 07819/2024/SŽDD/07100 zo dňa 23. 01. 2024**

#### **Záväzné stanovisko**

Stavebník, Orange Slovensko, a. s. Metodova 8, Bratislava, zastúpený spoločnosťou Profi NETWORK, spol. s r. o. Súvoz 738/1, Trenčín, listom zo dňa 15. 01. 2024 (doručeným dňa 17.01.2024) požiadal Ministerstvo dopravy Slovenskej republiky (ďalej len „MD SR“) o vydanie záväzného stanoviska k stavbe „F2BTS-FO-1910BB, k. ú. Košeca“.

Stavba „F2BTS-FO-1910BB, k. ú. Košeca“ stavebníka Orange Slovensko, a. s. Metodova 8, Bratislava má byť zriadená v OPD železničnej trate Bratislava - Žilina od žkm 145,381 do žkm 145,424 s križovaním železničnej trate v žkm 145,413 riadeným pretlakom popod železničnú trať.

Ministerstvo dopravy Slovenskej republiky (ďalej len „MD SR“) ako orgán verejnej správy vo veciach dráh v zmysle § 101 zákona č. 513/2009 Z. z. o dráhach a o zmene a doplnení niektorých zákonov v znení neskorších predpisov (ďalej len „zákon o dráhach“) a zároveň ako dotknutý orgán v zmysle §102 ods. 1 písm. ab) zákona o dráhach v územnom a stavebnom konaní pre stavby v ochrannom pásme dráhy, ktoré neslúžia na prevádzkovanie dráhy ani na dopravu na dráhu a §140a zákona č. 50/1976 Zb. o územnom plánovaní a stavebnom poriadku (ďalej len „stavebný zákon“) v znení neskorších predpisov § 140b stavebného zákona vydáva toto záväzné stanovisko - súhlas na vykonávanie činností v OPD.

MD SR súhlasí so zriadením predmetnej stavby v OPD, a zároveň pre jej realizáciu určuje tieto podmienky:

1. Stavba bude realizovaná v súlade s dokumentáciou overenou MD SR, ktorá je prílohou tohto stanoviska. Prípadné zmeny stavby nesmú byť realizované bez predchádzajúceho povolenia MD SR.
2. Realizáciou stavby nesmie byť ohrozená ani narušená stabilita a odvodnenie železničného telesa.
3. Stavba musí byť zabezpečená proti dynamickým účinkom spôsobených prevádzkou dráhy. Stavba musí vyhovovať všetkým bezpečnostným a protipožiarным predpisom.
4. Stavebník je povinný pred vydaním povolenia a pred začatím prác v OPD prerokovať a dohodnúť postup a podmienky realizácie prác s prevádzkovateľom dráhy, vrátane zistenia prípadnej existencie podzemných vedení a zariadení dráhy na stavbu dotknutom pozemku.
5. Stavebník (užívateľ) stavby je povinný rešpektovať objekty, vedenia a zariadenia ŽSR (súčasných aj budúcich) nachádzajúce sa v dotknutom území.
6. Stavebník je povinný dodržať podmienky stanovené v súhrnnom stanovisku ŽSR, Generálneho riaditeľstva, odbor expertízy, Bratislava č. 33101/2024/0230-3 zo dňa 04. 01. 2024.
7. Po ukončení prác uviesť terén v blízkosti dráhy do primerane pôvodného stavu.
8. Vlastník (užívateľ) stavby je povinný stavbu v OPD udržiavať a užívať tak, aby neohrozovala prevádzku dráhy a jej súčasťou ani neohrozovala bezpečnosť a plynulosť dopravy na dráhe a zároveň aby bol vylúčený prípadný nepriaznivý vplyv stavby na dráhu.
9. Toto stanovisko nenahrádza povolenie stavby a nie je ani súhlasom na začatie prác na stavbe.
10. Záväzné stanovisko je platné dva roky odo dňa jeho vydania.

V zmysle §140b ods. 1 stavebného zákona toto stanovisko je pre správny orgán v konaní podľa stavebného zákona záväzné a nahrádza stanovisko MD SR aj pre následné konania správneho orgánu o predmetnej stavbe podľa stavebného zákona za predpokladu, že nedôjde k zmene priestorového usporiadania stavby a dráhy v OPD.

#### **z) Ministerstvo dopravy SR, Útvar vedúceho hygienika rezortu, Oddelenie oblastného hygienika Žilina - č. 29434/2023/ÚVHR/91955 zo dňa 23. 10. 2023**

**Vec:** Územné konania stavby - záväzné stanovisko

Ministerstvo dopravy Slovenskej republiky, Útvar vedúceho hygienika rezortu, Oddelenie oblastného hygienika Žilina (ďalej len „MD SR“) ako príslušný orgán podľa § 3 ods. 1 písm. f), 3 ods. 2 písm. b) a § 7 ods. 1 písm. e) zákona č. 355/2007 Z.z. o ochrane, podpore a rozvoji verejného zdravia a o zmene a doplnení niektorých zákonov v znení neskorších predpisov (ďalej len „zákon č. 355/2007 Z.z.“) vo veci posúdenia návrhu žiadateľa Profí — NETWORK, s.r.o., Súvoz 7381, 911 01 Trenčín (IČO: 36299448) splnomocneného na zastupovanie spoločnosti Orange Slovensko, a.s., Metodova 8, 821 08 Bratislava (ICO: 35697270) na územné konanie stavby „F2BTS-FO-1910BB“ podľa § 3 ods. 1 písm.f), 7 ods. 1 písm. e) a § 13 ods. 3 písm. b) zákona č. 355/2007 Z. z. vydáva toto **záväzné stanovisko**

**S ú h I a s í** sa s návrhom žiadateľa Profí — NETWORK, s.r.o., Súvoz 7381, 911 01 Trenčín (IČO: 36299448) splnomocneného na zastupovanie spoločnosti Orange Slovensko, a.s., Metodova 8, 821 08 Bratislava (IČO: 35697270) na územné konanie stavby „F2BTS-FO-1910BB“.

Podaním zaevidovaným dňa 16.10.2023 žiadateľ Profí — NETWORK, s.r.o., Súvoz 7381, 91 1 01 Trenčín (IČO: 36299448) splnomocnený na zastupovanie Orange Slovensko, a.s., Metodova 8, 821 08 Bratislava (IČO: 35697270) požiadal o vydanie záväzného stanoviska k návrhu v uvedenej veci.

Po preštudovaní predloženej dokumentácie bolo zistené nasledovné :

Cieľom stavby je pripojenie existujúceho objektu BTS so sájom 1910BB (na bytovom dome na Ulici športovcov 80/13 na parcele KN-C 31/3, k. ú. Košeca) na optickú sieť. Trasa bude prechádzať týmito parcelami v k. ú. Košeca:

KN-C 1, 2/1, 2/2, 1395, 1013/1, 1396, 31/2,

KN-E 1213, 1308, 1310, 1313, 1314, 1318, 1095/11, 1307/1, 1307/2, 1309/1, 1309/2, 1311/1, 1311/2, 1312/1, 959/1, 958, 957/4, 957/3, 957/2, 957/1, 932, 930/2, 930/11, 930/21.

Navrhovaná trasa bude začínať na existujúcej trase Orange Slovensko RFO-028-TN/PB. Na nej bude vybudovaná nová spojka na parcele KN-C 1806/3 (KN-E 1213). Následne bude trasa pokračovať nespevnenou plochou a pneumatickým pretláčaním bude križovať účelovú komunikáciu. Ďalej bude pokračovať nespevnenou plochou a riadeným mikrotunelovaním prekrízuje trať ŽSR 120: Bratislava — Žilina. Pokračovať bude nespevnenou plochou až k ceste 1/61, kde riadeným mikrotunelovaním túto cestu prekrízuje. V nespevnenej ploche bude následne pokračovať po Hlavnej ulici až k obecnému úradu, okolo ktorého bude prechádzať až k bytovému domu na Ulici športovcov 80/13, na ktorom sa nachádza existujúci objekt BTS so sájom 1910BB.

Do výkopu sa uloží jedna AB HDPE rúra s priemerom 40mm s predinštalovanými siedmimi mikrotrubičkami priemeru 10/8mm a päť rezervných HDPE rúr s priemerom 40mm. Dĺžka trasy bude cca 1255 m. Následne sa v novej spojke vzájomne prepoja mikrotrubičky existujúcej trasy s trubičkami v navrhovanej trase. Pre napojenie objektu BTS

sa do jednej trubičky v HDPE rúre zafúkne 24 vláknový optický minikábel do nového ODF umiestneného v objekte BTS.

Križovanie miestnych komunikácií, vodných tokov a ŽSR V navrhovanej trase dôjde ku križovaniu:

- cesty 1/61 v ckm 144,57 - križovanie bude riešené mikrotunelovaním v hĺbke 1,5 m pod niveletou povrchu. Do podvrtnu sa zaliadne 1 x PE chránička s priemerom 110 mm, do ktorej sa zatahnu technologické prvky optickej siete;

- vodného toku Nozdrovický potok na parcele KN-E 1413/11, v k. ú. Košeca - križovanie bude riešené mikrotunelovaním v hĺbke 1,5 m pod niveletou dna vodného toku;

- vodného toku Bezmenný prítok Nozdrovického potoka na parcele KN-C 7 v k. ú. Košeca križovanie bude riešené mikrotunelovaním v hĺbke 1,5 m pod niveletou dna vodného toku;

- vodného toku Košecký potok na parcele KN-C 2/1, v k. ú. Košeca - vodný tok je v tomto úseku zatrubnený. Križovanie bude riešené riadeným mikrotunelovaním v hĺbke 1,5 m pod zatrubneným vodným tokom;

- trate ŽSR 120: Bratislava - Žilina v žkm 145,13 - križovanie bude riešené riadeným mikrotunelovaním v hĺbke 2,5 m pod niveletou koľaje.

#### **Vyjadrenia, stanoviská bez podmienok:**

- Okresný úrad Trenčín, Pozemkový a lesný odbor – vyjadrenie zo dňa 08.11.2023, č. OU-TN-PLO1-2023/048015-002,

- O2 Networks, s.r.o. Bratislava, zo dňa 25. 07. 2023

- UPC BROADBAND SLOVAKIA, s.r.o. Bratislava, zo dňa 25. 07. 2023, č. 1528/2023

- Krajský pamiatkový úrad Trenčín, č. KPUTN-2023/14760-2/58378/FAK zo dňa 20.07. 2023

- Ministerstvo vnútra SR, Centrum podpory Trenčín, Oddelenie telekomunikácií a informatiky, č. CPTN-OTI-2023/002871-011, zo dňa 17.07.2023

5. Investor je povinný po ukončení stavby zabezpečiť zriadenie vecného bremena na dotknutých pozemkoch.

2. Vyjadrenie dotknutých orgánov a organizácií, týkajúcich sa predovšetkým vytýčenia podzemných vedení pred začatím zemných prác, dodržania ochranných vzdialeností podľa platných predpisov, dodržanie priestorového usporiadania inžinierskych sietí je investor povinný rešpektovať v plnom rozsahu.

3. Existujúcu zeleň v čo najväčšej miere zachovať a pri uskutočňovaní stavby náležite ochraňovať. V prípade, že bude nevyhnutný výrub stromov alebo inej dreviny, postupovať v zmysle zákona č. 287/1994 Zb. o ochrane prírody a krajiny.

4. Všetky zemné práce budú vykonávané podľa platných stavebných a bezpečnostných predpisov a príslušných STN.

5. Pred zakopaním rýh vykoná investor zameranie skutkového stavu.

6. Stavebné práce je nutné vykonávať tak, aby stavebnou činnosťou neboli spôsobené škody na susedných nehnuteľnostiach a majetku. Prípadné škody je investor povinný uhradiť v plnom rozsahu.

7. Po ukončení pokládky káblov je investor povinný zabezpečiť uvedenie trasy kábla do pôvodného stavu vhodnou úpravou terénu podľa požiadaviek dotknutých orgánov

8. V zmysle § 56 písm. b) zákona č. 50/1976 Zb. o územnom plánovaní a stavebnom poriadku:

Stavebné povolenie ani ohlásenie sa nevyžaduje pri nadzemných a podzemných vedeniach elektronických komunikačných sietí, vrátane oporných a vytyčovacích bodov.

Námietky účastníkov konania: **neboli podané**

Toto územné rozhodnutie platí v zmysle § 40, ods. 1 stavebného zákona tri roky odo dňa, kedy nadobudlo právoplatnosť. Toto územné rozhodnutie je záväzné aj pre právnych zástupcov jeho navrhovateľa a ostatných účastníkov konania podľa § 40 odst. 4 stavebného zákona č. 50/1976 Zb.

Správny poplatok sa podľa položky č. 59 písm. a) zákona č. 145/1995 Z. z. o správnych poplatkoch v znení neskorších predpisov stanovuje vo sume **100,- €**, a bol zaplatený pri podaní žiadosti.

#### **Odôvodnenie:**

Navrhovateľ : Orange Slovensko, a.s., Metodova 8, 821 08 Bratislava, splnomocnil spoločnosť: Profi-NETWORK, s.r.o., Súvoz 738/1, 911 01 Trenčín, ktorá splnomocnila na zastupovanie: Ing. Martina Štiffela, Kollárová 1305/17, 018 41 Dubnica nad Váhom podal dňa 06.02.2024 na tunajší stavebný úrad návrh na vydanie územného rozhodnutia o umiestnení stavby " F2BTS-FO-1910BB" na pozemkoch parc. č. KN-C 1, 2/1, 2/2, 1395, 1013/1., 1396, 31/2, KN-E 1213., 1308, 1310, 1313, 1314, 1318, 1095/11, 1307/1, 1307/2, 1309/1, 1309/2, 1311/1, 1311/2, 1312/1, 1312/2, 1312/3, 1312/4, 1315/1, 1315/2, 1316/1, 1316/2, 1317/1,

1317/2, 1413/11, 1424/501, 227/501, 960/2, 960/1, 959/2, 959/1, 958, 957/4, 957/3, 957/2, 957/1, 932, 930/2, 930/11, 930/21 v katastrálnom území **Košeca**, ako líniová stavba.

**Obec Košeca, ako príslušný stavebný úrad** podľa § 117, ods. 1 zákona č. 50/1976 Zb. o územnom plánovaní a stavebnom poriadku (stavebný zákon) v znení neskorších predpisov (ďalej len "stavebný zákon"), vykonávajúci prenesený výkon štátnej správy podľa § 5, písm. a) zákona č. 608/2003 Z.z. o štátnej správe pre územné plánovanie, stavebný poriadok a bývanie a o zmene a doplnení zákona č. 50/1976 Zb. o územnom plánovaní a stavebnom poriadku ( stavebný zákon ) v znení neskorších predpisov oznámil dňa 23. 05. 2024 (vyvesené 24. 05. 2024, zvesené 10. 06. 2024) začatie územného konania dotknutým orgánom štátnej správy a známym účastníkom konania a súčasne nariadil ústne konanie s miestnym zisťovaním na deň 01. júla 2024.

V stavebnom konaní **neboli** uplatnené námietky účastníkov konania.

K žiadosti o vydanie rozhodnutia o umiestnení stavby bola predložená projektová dokumentácia pre územné rozhodnutie, stanoviská dotknutých orgánov štátnej správy (Ministerstvo vnútra SR odd. telekomunikácií a informatiky, SPP-Distribúcia, a.s. Bratislava; Stredoslovenská distribučná, a.s. Žilina; Okresné riaditeľstvo HaZZ v Trenčíne; Krajský pamiatkový úrad Trenčín; Ministerstvo obrany SR – Sekcia majetku a infraštruktúry; Považská vodárenská spoločnosť, a.s. Považská Bystrica; Okresný úrad Ilava, odbor starostlivosti o ŽP; Okresný úrad Ilava, odbor cestnej dopravy a pozemných komunikácií; Slovenský vodohospodársky podnik, š.p. Ružomberok; Okresný úrad Trenčín, Pozemkový a lesný odbor, Trenčín; Ministerstvo dopravy SR, oddelenie oblastného hygienika Žilina; Ministerstvo dopravy SR, sekcia železničnej dopravy a dráh, odbor dráhový stavebný úrad, Slovak Telekom, a.s. Bratislava; O2 Slovakia, s.r.o. Bratislava; OTNS, a.s. Bratislava; UPC Broadband Slovakia, s.r.o.; O2 Networks, s.r.o. Bratislava; Slovenská správa ciest, Žilina; ŽSR, správa majetku ŽSR Bratislava, Oblastná správa majetku Žilina; ŽSR generálne riaditeľstvo, odbor expertízy Bratislava; ŽSR OR Žilina; ŽSR OR Žilina, Sekcia EE; ŽSR OR Žilina, Sekcia OZT.

Stavebný úrad zaistil vzájomný súlad predložených stanovísk dotknutých orgánov a organizácií vyžadovaných osobitnými predpismi, zabezpečil plnenie požiadaviek vlastníkov a správcov sietí technického vybavenia na napojenie a tieto stanoviská a požiadavky zahrnul do podmienok tohto rozhodnutia.

Stavebný úrad posúdil návrh podľa ustanovenia § 35 ods. 1 a § 37 ods. 2 stavebného zákona v spojení s § 3 vyhl. č. 453/2000 Z. z., ktorou sa vykonávajú niektoré ustanovenia stavebného zákona, a zistil, že návrh poskytuje dostatočný podklad pre posúdenie umiestnenia navrhovanej stavby, jej umiestnenie zodpovedá hľadiskám starostlivosti o životné prostredie; preskúmal návrh a jeho súlad s podkladmi pre vydanie územného rozhodnutia, posúdil, či vyhovuje všeobecným technickým požiadavkám na výstavbu, predpisom, ktoré ustanovujú hygienické, protipožiarne podmienky, podmienky bezpečnosti práce a technických zariadení, dopravné podmienky, podmienky ochrany prírody, starostlivosti o kultúrne pamiatky, ochrany poľnohospodárskeho pôdneho fondu, a taktiež prostredníctvom navrhovateľa zabezpečil stanoviská dotknutých orgánov a ich vzájomný súlad. Stavba je v zmysle zákona č. 452/2021 Z.z. o elektronických komunikáciách stavbou verejnej telekomunikačnej siete.

Stavebný úrad zistil, že umiestnením stavby nie sú ohrozené verejné záujmy chránené stavebným zákonom a jeho vykonávacími vyhláškami, predpismi vydanými na jej umiestnenie a osobitnými predpismi, nezistil žiadne dôvody, ktoré by bránili umiestneniu stavby tak, ako je to uvedené vo výrokovej časti tohto rozhodnutia. Tunajší stavebný úrad konštatuje, že navrhovateľ splnil podmienky pre vydanie územného rozhodnutia na umiestnenie stavby, a preto rozhodol tak ako je to uvedené vo výroku rozhodnutia.

### **Poučenie:**

Podľa § 53 a nasl. zákona č. 71/1967 Zb. o správnom konaní ( správny poriadok ) v znení neskorších predpisov, proti tomuto rozhodnutiu možno podať odvolanie ( riadny opravný prostriedok ), a to v lehote 15 dní odo dňa doručenia rozhodnutia.

Odvolanie sa podáva na tunajší stavebný úrad: Obec Košeca, Hlavná 36/100, 015 64 Košeca.



Rozhodnutie je po vyčerpaní všetkých opravných prostriedkov preskúmateľné správnym súdom podľa ustanovení Správneho súdneho poriadku zákon č. 162/2015 z. z..

**Mgr. Radomír B r t á ň**  
**starosta obce**

**Toto rozhodnutie sa účastníkom konania oznamuje verejnou vyhláškou v zmysle ust. § 42, ods. 2 zákona č. 50/1976 Zb o územnom plánovaní a stavebnom poriadku (stavebný zákon, v znení neskorších predpisov).**

Vyvesené dňa : .....

Zvesené dňa : .....

Pečiatka a podpis orgánu, ktorý potvrdzuje zverejnenie územného rozhodnutia.

**Doručí sa:**

Účastníci konania: (doručenky do vlast. r.)

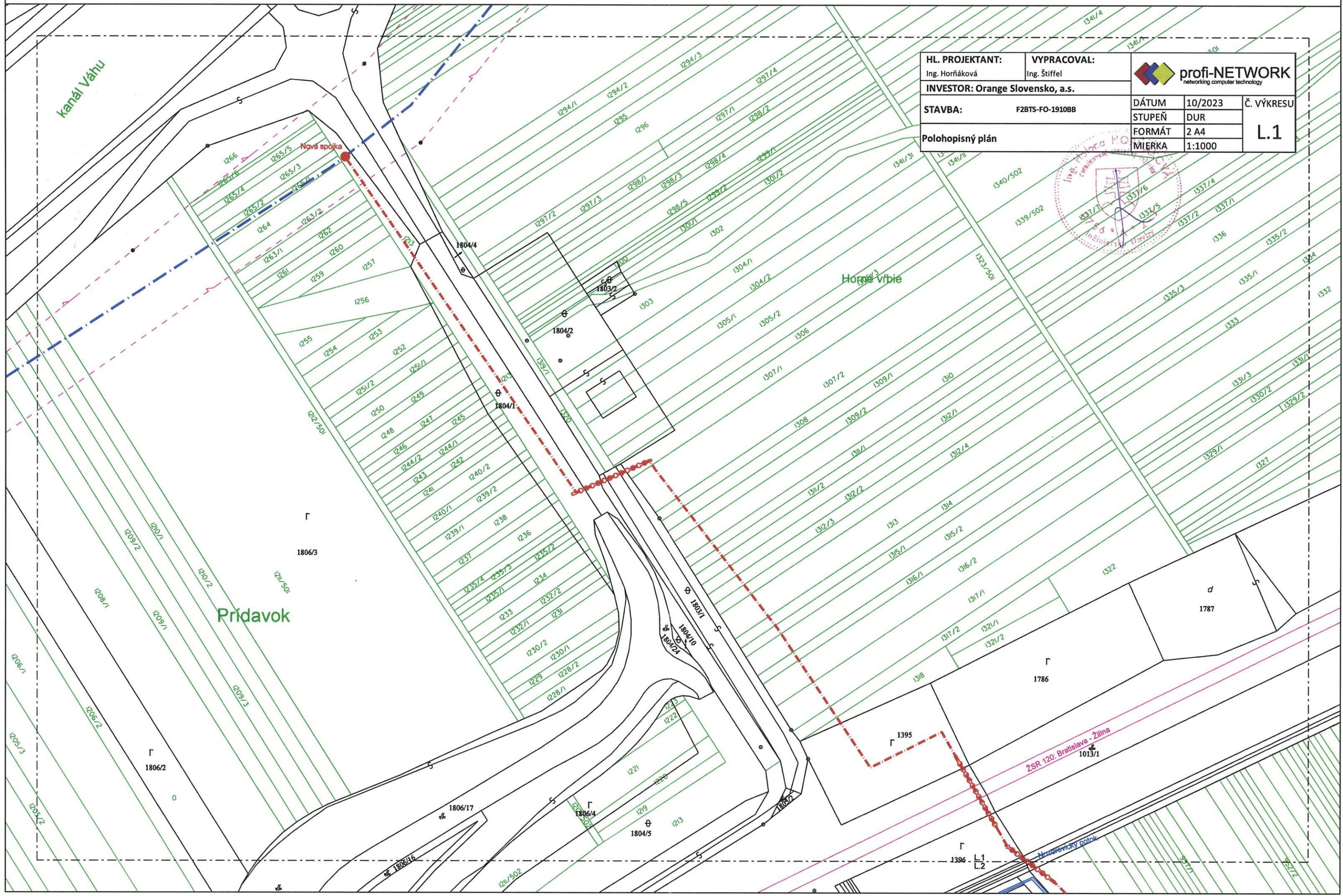
1. Navrhovateľ : Orange Slovensko, a.s., Metodova 8, 821 08 Bratislava
2. splnomocnil spoločnosť: Profi-NETWORK, s.r.o., Súvoz 738/1, 911 01 Trenčín,
3. splnomocnila na zastupovanie: Ing. Martina Štiffela, Kollárová 1305/17, 018 41 Dubnica nad Váhom

Dotknuté orgány: (doručenka doporučené)

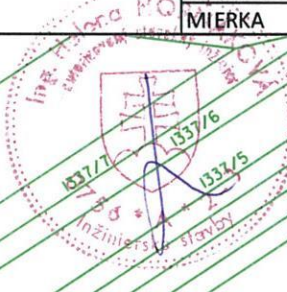
4. Slovak Telekom, a.s., Bajkalska 26, 817 62 Bratislava
5. SPP - distribúcia, a.s., Mlynské Nivy 44/b, 825 11 Bratislava
6. Stredoslovenská distribučná, a.s., Pri Rajčianke 2927/8, 010 47 Žilina
7. Trenčiansky samosprávny kraj, K dolnej stanici 7282/20A, 911 01 Trenčín
8. Okresné riaditeľstvo Hasičského a záchranného zboru v Trenčíne, Jesenského 36, 911 01 Trenčín
9. Ministerstvo obrany SR – Sekcia majetku a infraštruktúry, Kutuzovova 8, 832 47 Bratislava
10. Považská vodárenská spoločnosť, a.s., Nová 133, 017 01 Považská Bystrica
11. Okresný úrad Ilava, Odbor starostlivosti o ŽP – úsek štátnej vodnej správy, Mierové námestie 81/18, 019 01 Ilava
12. Okresný úrad Ilava, Odbor starostlivosti o ŽP – úsek štátnej správy odpadového hospodárstva, Mierové námestie 81/18, 019 01 Ilava
13. Okresný úrad Ilava, Odbor starostlivosti o ŽP – úsek štátnej správy ochrany ovzdušia, Mierové námestie 81/18, 019 01 Ilava
14. Okresný úrad Ilava, Odbor starostlivosti o ŽP – ochrana prírody a krajiny, Mierové námestie 81/18, 019 01 Ilava
15. Okresný úrad Trenčín – odbor cestnej dopravy a pozemných komunikácií, Hviezdoslavova 3, 911 01 Trenčín
16. Okresný úrad Trenčín – pozemkový a lesný odbor, Hviezdoslavova 3, 911 01 Trenčín
17. Krajský pamiatkový úrad Trenčín, K dolnej stanici 7282/20A, 911 01 Trenčín
18. Slovenská správa ciest, IVSC Žilina, M. Rázusa 104/A, 010 01 Žilina
19. Slovenský vodohospodársky podnik, štátny podnik, Povodie horného Váhu, odštepny závod, Jána Jančeka 36, 034 01 Ružomberok
20. Ministerstvo vnútra SR – Centrum podpory Trenčín, Oddelenie telekomunikácií a informatiky, Jilemnickeho 1, 911 42 Trenčín
21. Železnice Slovenskej republiky, oblastné riaditeľstvo Žilina, ul. 1. mája 34, 010 01 Žilina
22. Železnice Slovenskej republiky, správa majetku ŽSR Bratislava, oblastná správa majetku Žilina, P. O. Hviezdoslava 21, 010 01 Žilina
23. Železnice Slovenskej republiky, Generálne riaditeľstvo, odbor expertízy, Klemensova 8, 813 61 Bratislava

24. Ministerstvo dopravy SR, Útvar vedúceho hygienika rezortu – Oddelenie oblastného hygienika Žilina, Na priekope 170/4, 010 01 Žilina
25. Ministerstvo dopravy SR, sekcia železničnej dopravy a dráh, odbor dráhový stavebný úrad, Námestie slobody 6, 810 05 Bratislava
26. UPC Broadband Slovakia, s.r.o., Ševčenkova 36, 851 01 Bratislava
27. O2 Network, s.r.o., Einsteinova 24, 851 01 Bratislava
28. Obec Košeca- stavebný úrad



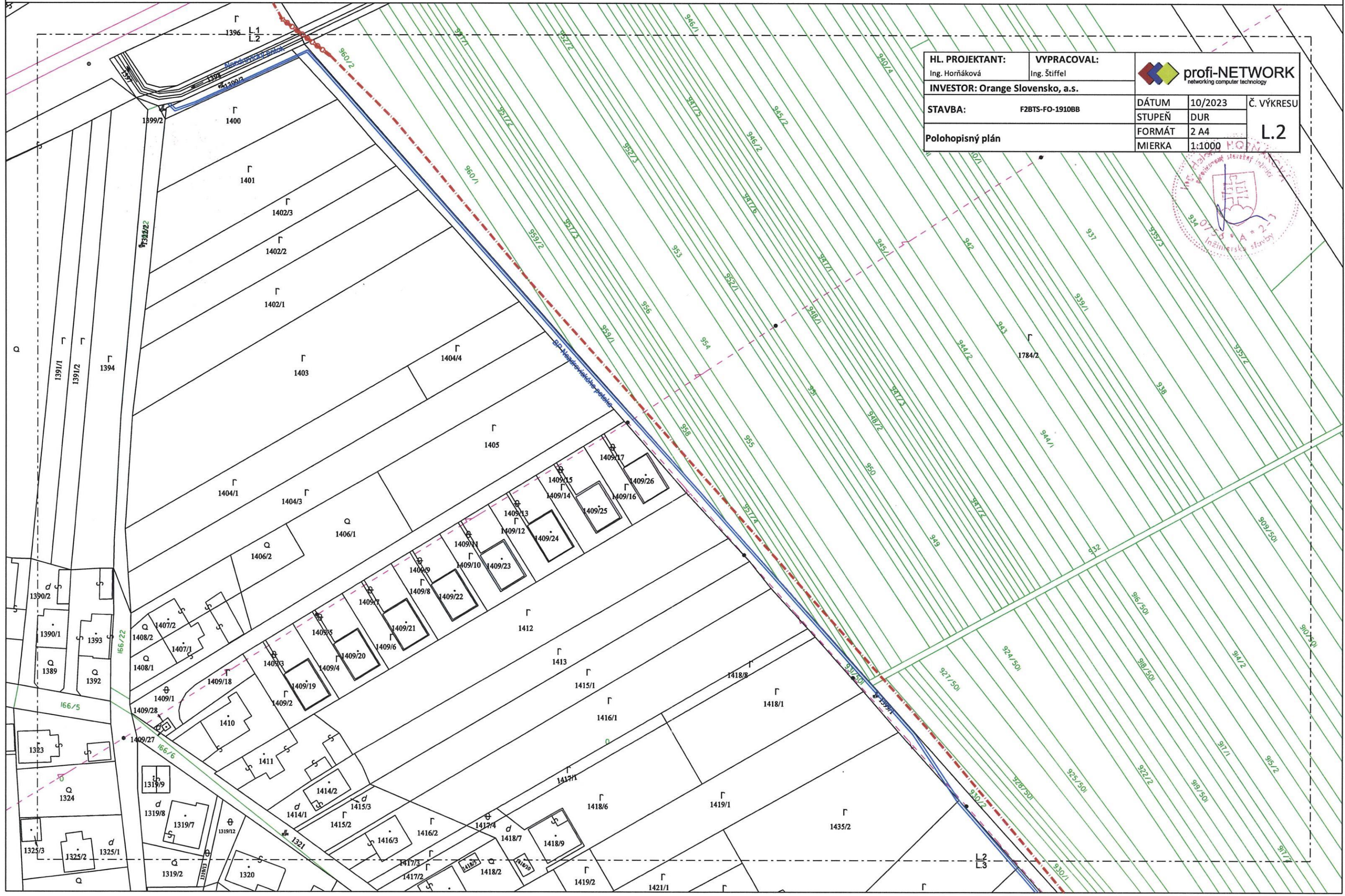



<b>HL. PROJEKTANT:</b> Ing. Horňáková	<b>VYPRACOVAL:</b> Ing. Štiffel	 <b>profi-NETWORK</b> networking computer technology		
<b>INVESTOR:</b> Orange Slovensko, a.s.		<b>DÁTUM:</b> 10/2023	<b>Č. VÝKRESU:</b>	
<b>STAVBA:</b> F2BTS-FO-1910BB		<b>STUPEŇ:</b> DUR	<b>L.1</b>	
<b>Polohopisný plán</b>		<b>FORMÁT:</b> 2 A4		
		<b>MIERKA:</b> 1:1000		



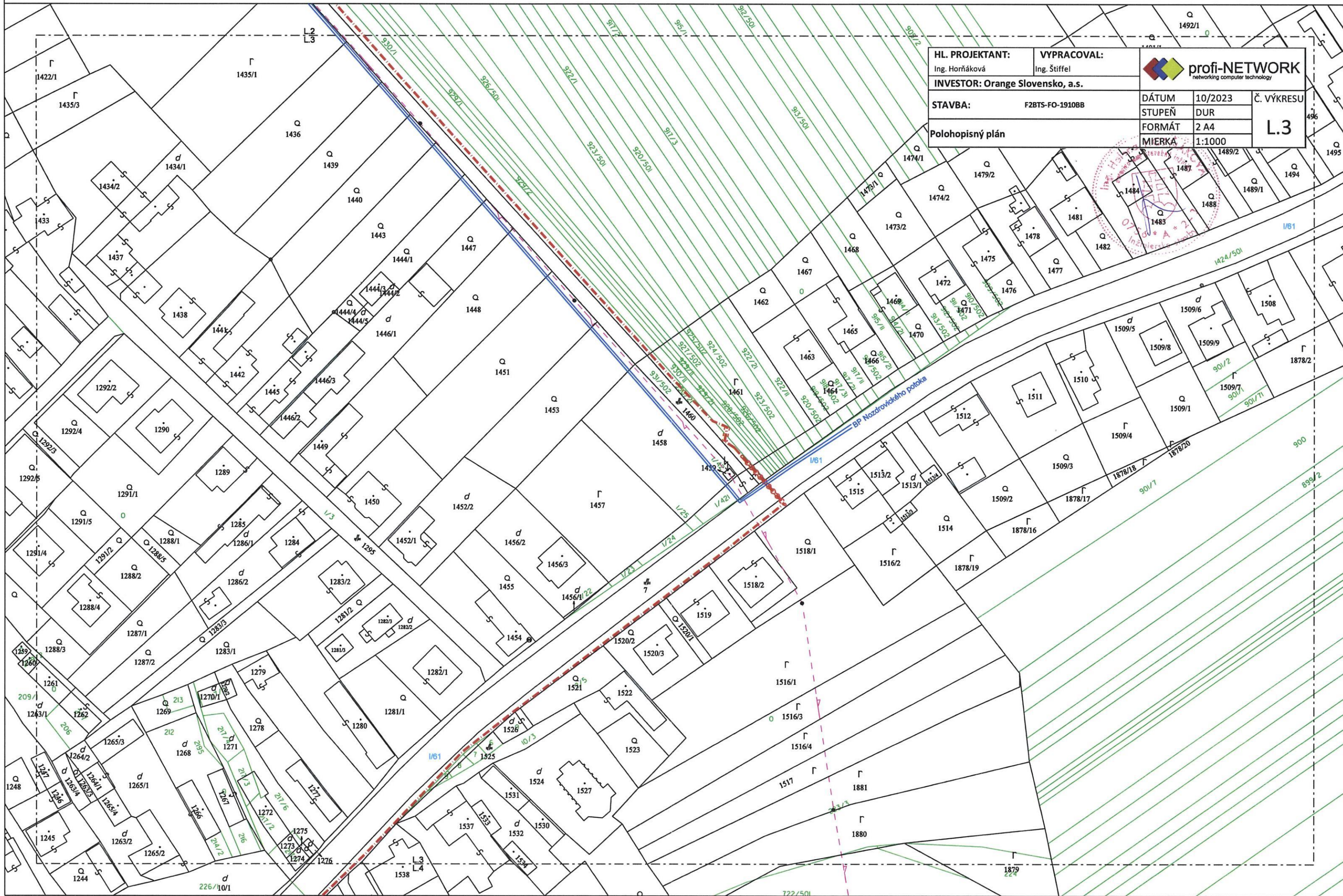


<b>HL. PROJEKTANT:</b> Ing. Hornáková		<b>VYPRACOVAL:</b> Ing. Štiffel		 <b>profi-NETWORK</b> networking computer technology
<b>INVESTOR:</b> Orange Slovensko, a.s.				
<b>STAVBA:</b> F2BTS-FO-1910BB		<b>DÁTUM:</b> 10/2023	<b>Č. VÝKRESU:</b>	
<b>Polohopisný plán</b>		<b>STUPEŇ:</b> DUR	<b>L.2</b>	
		<b>FORMÁT:</b> 2 A4		
		<b>MIERKA:</b> 1:1000		







HL. PROJEKTANT: Ing. Horňáková	VYPRACOVAL: Ing. Štiffel	 <b>profi-NETWORK</b> networking computer technology
INVESTOR: Orange Slovensko, a.s.		
STAVBA: F2BTS-FO-1910BB	DÁTUM 10/2023	Č. VÝKRESU L.3
Polohopisný plán	STUPEŇ DUR	FORMÁT 2 A4
	MIERKA 1:1000	







<b>HL. PROJEKTANT:</b> Ing. Horňáková	<b>VYPRACOVAL:</b> Ing. Štiffel	 <b>profi-NETWORK</b> networking computer technology	
<b>INVESTOR: Orange Slovensko, a.s.</b>			
<b>STAVBA:</b> Polohopisný plán	F2BTS-FO-1910BB	<b>DÁTUM</b> 10/2023	<b>Č. VÝKRESU</b> L.4
		<b>STUPEŇ</b> DUR	
		<b>FORMÁT</b> 2 A4	
		<b>MIERKA</b> 1:1000	