














LEGENDA EXISTUJÚCICH OBJEKTOV A INŽ. SIETÍ:

-  EXISTUJÚCE OBJEKTY
-  OBJEKT URČENÝ NA ASANÁCIU
-  POLOHOPIS
-  OCHRANNÉ PÁSMO
-  HRANICE POZEMKOV
-  DRÁTENÝ PLOT
-  EXISTUJÚCA ZELEŇ
-  EXISTUJÚCE MIESTNE KOMUNIKÁCIE

LEGENDA NAVRHOVANÝCH OBJEKTOV A INŽ. SIETÍ:

-  SO01 - NAVRHOVANÁ PRÍSTAVBA ZŠ
-  VYSRAVENIE SPEVNENÝCH PLŔCH
-  NAVRHOVANÉ SPEVNENÉ PLOCHY
-  NAVRHOVANÁ ZELEŇ
-  LAVIČKY

arkonobelier
architektúra / interier / dizajn

celková situácia

M1:400 | 03

DOKUMENTÁCIA PRE ÚZEMNÉ ROZHODNUTIE
KOŠECA - PRÍSTAVBA A ROZŠÍRENIE KAPACITY ZÁKLADNEJ ŠKOLY
autor návrhu - ing. arch. I. balušik, ing. arch. d. chupáč,
vypracoval - ing. m. kolumberová, ing. r. mitašik

dátum 12/2018

AUTORSKÁ OCHRANA:
Tento výkres je originál, jeho kopírovanie je trestné podľa §21, odst. d.) zákona č. 383/1997 Z.z. Akékoľvek použitie tohto výkresu bez písomného súhlasu Arkon Ateliéru s.r.o. a autora je zakázané. © copyright 2018 Arkon Ateliér s.r.o.