



# Konsolidované znenie

## Programu rozvoja obce Košeca

### do roku 2023

### v znení Aktualizácie č. 1

|                            |  |
|----------------------------|--|
| <b>NÁZOV:</b>              | <b>PROGRAM ROZVOJA OBCE KOŠECA<br/>DO ROKU 2023</b>  |
| <b>ÚZMENÉ VYMEDZENIE:</b>  | <b>TRNČIANSKY KRAJ, OKRES ILAVA,<br/>OBEC KOŠECA</b> |
| <b>DÁTUM SCHVÁLENIA:</b>   | <b>24.11.2016</b>                                    |
| <b>DÁTUM PLATNOSTI:</b>    | <b>DO 31.12.2023</b>                                 |
| <b>VERZIA:</b>             | <b>1.0</b>   |
| <b>PUBLIKOVANÝ VEREJNE</b> | <b>25. 11. 2016</b>                                  |

Aktualizácia č.1 bola schválená na zasadnutí Obecného zastupiteľstva obce Košeca dňa 17.06.2021, uznesením č. 57/2021.

|       |   |    |
|-------|---|----|
| A.    | Analytická časť.....  | 4  |
| 1.    | Fyziogeografická charakteristika obce.....                            | 5  |
| 2.    | História obce .....   | 6  |
| 3.    | Demografia a trh práce.....   | 8  |
| 3.1.  | Demografický trend obce.....  | 8  |
| 3.3.  | Vzdelanostná úroveň.....  | 11 |
| 3.4.  | Štruktúra obyvateľstva podľa náboženského vyznania.....               | 13 |
| 3.5.  | Štruktúra obyvateľstva podľa národnosti.....                          | 13 |
| 3.6.  | Osídlenie obce a bývanie.....   | 14 |
| 4.    | Zamestnanosť a nezamestnanosť .....                                   | 15 |
| 5.    | Životné prostredie, krajina .....                                     | 19 |
| 5.1   | Fyziogeografická poloha obce .....                                    | 19 |
| 5.2   | Podnebie.....   | 19 |
| 5.2.  | Pôda, zalesnenie a ochrana územia .....                               | 19 |
| 5.3.  | Kvalita životného prostredia .....                                    | 20 |
| 6.    | Občianska vybavenosť .....  | 24 |
| 6.1.  | Občianska vybavenosť .....  | 24 |
| 6.2.  | Sociálna vybavenosť .....   | 24 |
| 6.3.  | Zdravotnícka vybavenosť.....  | 25 |
| 6.4.  | Školská vybavenosť .....  | 25 |
| 6.5.  | Kultúrna vybavenosť .....   | 25 |
| 6.6.  | Športová vybavenosť.....  | 26 |
| 7.    | Technická infraštruktúra.....   | 26 |
| 7.1   | Doprava .....   | 26 |
| 7.2   | Elektrická energia.....   | 27 |
| 7.3   | Zásobovanie plynom .....  | 27 |
| 7.4   | Vodovod a kanalizácia .....   | 27 |
| 7.5   | Odpady .....  | 27 |
| 7.6   | Územný rozvoj .....   | 27 |
| 8.    | Cestovný ruch.....  | 27 |
| 9.    | Hospodárstvo.....   | 28 |
| 9.1.  | Hospodárenie obce .....   | 28 |
| 9.2.  | Rozpočet obce .....   | 29 |
| 9.3   | Majetok obce .....  | 30 |
| 9.4.  | Podnikateľské subjekty v obci.....                                    | 30 |
| 10.   | PRIESKUM.....   | 31 |
| 10.1  | Úspešnosť prieskumu .....   | 31 |
| 10.2  | Dotazník .....  | 31 |
| 10.3  | Charakteristika respondentov.....                                     | 31 |
| 10.4. | Výsledky prieskumu.....   | 33 |
| 11.   | SWOT ANALÝZA .....  | 45 |
| B.    | Strategická časť .....  | 46 |
| 12.   | Stanovenie faktorov rozvoja a kľúčových disparít.....                 | 46 |
| 13.   | Východiská stratégia, stratégia, jej ciele, priority a opatrenia..... | 46 |
| 13.1. | Východiská stratégia .....  | 46 |
| 13.2. | Stratégia, jej ciele, priority a opatrenia.....                       | 48 |
| C.    | Programová časť .....   | 50 |
|       | Prehľad stratégie obce Košeca do roku 2023 .....                      | 58 |
|       | Špecifikované projektové zámery obce Košeca.....                      | 59 |
| D.    | Realizačná časť.....  | 62 |

|   |    |
|---|----|
| 14. Stanovenie merateľných ukazovateľov .....         | 62 |
| 15. Personálne zabezpečenie aktivít .....             | 63 |
| E. Finančná časť .....                                | 64 |
| 16. Finančný plán .....                               | 64 |
| 17. Schválenie programu rozvoja obce Košeca .....     | 65 |
| Legislatívny rámec, východiská a použité zdroje ..... | 66 |
| Zoznam tabuliek, grafov a objektov .....              | 66 |

## A. Analytická časť

Program rozvoja obce Košeca do roku 2023 je strednodobý plánovací dokument, spracovaný v zmysle Zákona č. 539/2008 Z.z. o podpore regionálneho rozvoja v znení neskorších predpisov.

Jeho východiskom je realizovaná aktuálna analýza, ktorá obsahuje komplexné hodnotenie a analýzu východiskovej situácie obce, odhad jej budúceho vývoja, možné riziká a ohrozenia vo väzbe na existujúce stratégie a koncepcie a využívanie vnútorného potenciálu územia, jeho limitov a rozvoja, definovanie podmienok udržateľného rozvoja hospodárskeho, sociálneho, environmentálneho a kultúrneho rozvoja obce.

Program rozvoja obce definuje opatrenia, úlohy a prvoradé potreby v rozvoji technickej infraštruktúry, sociálnej infraštruktúry, v starostlivosti o životné prostredie, vo vzdelávaní, v kultúre, v rozvoji cestovného ruchu a v ďalších oblastiach ktoré je nevyhnutné vykonať na úrovni miestnej samosprávy pre oživenie sociálneho a ekonomického rozvoja obce, aby boli dosiahnuté stanovené priority a ciele.

Program pozostáva z :

- a) analytickej časti,
- b) strategickej časti,
- c) programovej časti,
- d) realizačnej časti a
- e) finančnej časti.

Súčasťou programu je aj návrh jeho administratívneho a finančného zabezpečenia a tiež systém monitorovania – stanovenie merateľných ukazovateľov.

Program rozvoja obce je dokumentom otvoreným a na základe výsledkov hodnotenia a stavu implementácie jednotlivých aktivít môže byť aktualizovaný a dopĺňaný.

Program rozvoja obce Košeca do roku 2023 je verziou 1.0 Programu rozvoja obce. Schválený bol dňa 24. 11. 2016 uznesením č. . Uznesenie č. 147/2016.

Za kolektív autorov  
Ing. Stanislav Dreisig  
riaditeľ TRRA

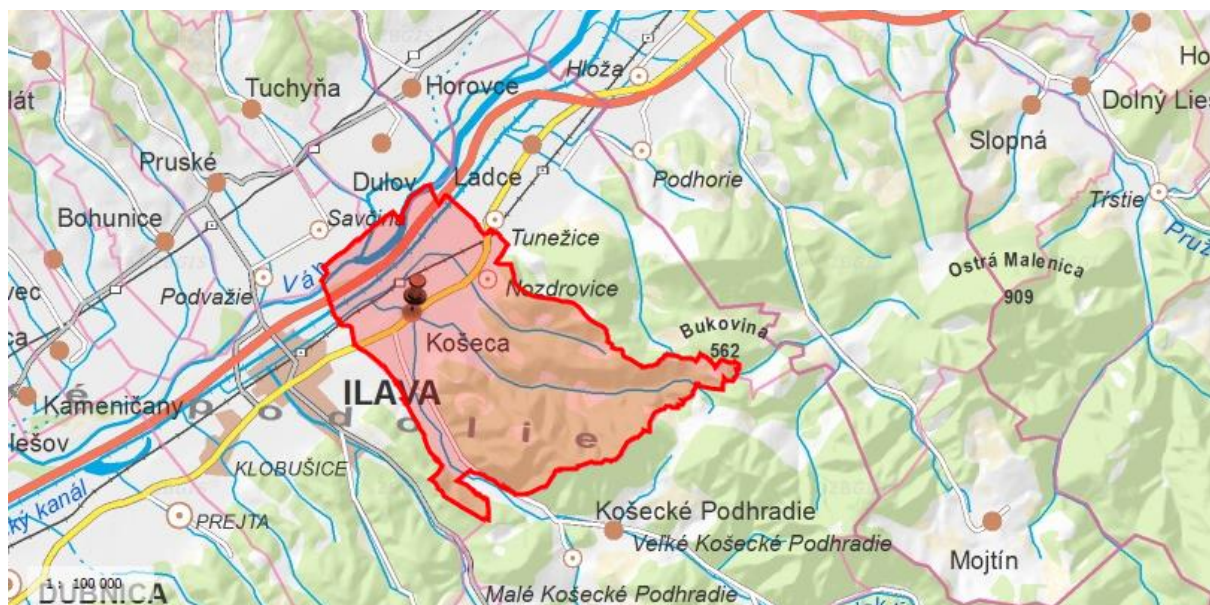
## 1. Fyziogeografická charakteristika obce

Obec Košeca leží na západnom Slovensku, v regióne Považie. Územne a administratívne spadá do katastrálneho územia Trenčianskeho samosprávneho kraja, okresu Ilava.

Z hľadiska fyziogeografickej polohy leží na ľavom brehu rieky Váh, na 211. kilometri jej toku v Ilavskej kotline. V oblasti Košecy začínajú Strážovské vrchy. Z južnej strany bezprostredne susedí s okresným mestom Ilava, zo severu s obcou Ladce, z východnej strany s obcou Košecké Podhradie a zo západnej strany s riekou Váh. Obec má miestnu časť Nozdrovica. Časť katastrálneho územia leží v ochranných pásmach letiska Slavnica – Dubnica nad Váhom.

Z hľadiska matematicko-geografickej polohy obec Košeca nájdeme na súradnici 49.005646 severnej geografickej šírky a 18.254475 východnej geografickej dĺžky. Územie obce zaberá rozlohu 1894 m<sup>2</sup>. Nachádza sa v nadmorskej výške 255 m n. m..

Z hľadiska sociálno – ekonomickej geografickej polohy je obec od dôležitých hospodárskych celkov vzdialená 2,7 km (5 minút autom) od okresného mesta Ilava a 27,5 km (25 minút autom) od krajského mesta Trenčín. Počet obyvateľov obce k 31.12.2014 je 2564 obyvateľov, obec patrí do veľkostnej kategórie obcí do 5 000 obyvateľov. Hustota osídlenia je 134,29 obyvateľov/km<sup>2</sup>.



Objekt č. 1 Mapa územia

## 2. História obce

Košeca patrí medzi najstaršie osady Trenčianskeho Považia. Jej územie bolo obývané už pred n.l. Svedčia o tom žiarové hroby, ktoré sa našli po oboch stranách cesty vedúcej z Košece do Zliechova. Naša obec patrila pod impérium Rímskej ríše. Rimania tiež našu obec spolu s Trenčinom a Lednicou založili a pomenovali "Kassa", čo znamená "chyža – stan". Rimania pomenovali rieku Váh Vagus, čiže "bludár" a to preto, lebo Váh po každej povodni zmenil svoje koryto. Počas tatárskych nájazdov sa v lesoch Valaskej Belej ukrýval kráľ Bela IV uhorský. Košeckí kopaničiari kráľa i jeho družinu zásobovali. Keď Tatári odtiahli, uhorský kráľ dal z vďačnosti obci mestské právo "opidum", mestský znak – erb a právo konať ročne 4 jarmoky. Dodnes sa zachovala starobylá mestská pečať. Mestečko Košeca malo v minulosti i právo meča. Popravné miesto bolo spoločné s llavou na pozemku, ktorý sa dodnes volá "Šibenice". V blízkosti je i tzv. "Katova studnička". Tam si vraj kat umýval ruky po poprave.

V Košeci bol i veľký nedobytný hrad. No len bol, pretože jeho majiteľ Petroczy sa zaplietol do sprisahania proti kráľovi. Sprisahanie bolo odhalené a kráľ dal na výstrahu Košecký hrad do základu rozrušiť, takže dnes o dávnej minulosti rozprávajú len jeho rozvaliny.

Historické názvy Košece. V roku 1272 – KASSA. V rokoch 1332 a 1337 sa KASSA – Košeca spomína ako OPPIDUM – mestečko. V dokumente, kde Karol Róbert vyhlasuje Košecu za svoj majetok 1330 je to KAZCHA. V listine Jána Jiskru z Brandýsa z roku 1443 nazýva Košecu KOŠATEC. V darovacej listine z roku 1397 kráľa Žigmunda sa spomína KASSA. V roku 1598 je to KAZZA aliter KOSSECZ. V cirkevných spisoch sa vyskytuje aj COSTA a v roku 1773 KOSSCZA. V niektorých neúradných písomnostiach – možno v snahe o poslovenčenie – našli sme názov KOSSECA (asi nebol oficiálny). V roku 1467 sa mestečko Košeca uvádza ako stredisko plniace funkciu remeselníckeho, trhového a obchodného centra panstva.

Historické názvy Nozdrovíc.

1397 – MONROVOS alias NAZDDOUC

1352 – NOZDROK

1410 – NOZDRK

1496 – NOZDROUWCZ

1516 – NOZDROWECZ

1598 – NOZDROVICZ

1773 – NOZDROVICZE (Nozdrovica).

Jednotlivé lokality Košece, podobne ako v iných obciach majú svoje miestne názvy. Tie vznikali väčšinou dávno v histórii obce. Ich vznik má vždy svoj logický dôvod a po stáročia sa názov nemení. Čo sa mení je ich podoba tak, ako to bolo i v Košeci. Bálentka. Až do roku 1950 to bola roľa, ktorá patrila farskému úradu v Košeci. Pomenovanie dostala po evanjelickom farárovi Bálentovi, ktorý po rekatolizácii na začiatku 18. storočia odovzdal cirkevný majetok katolíckemu farárovi Pavlovi Galgóczymu. V roku 1953 vyhotovili v Košeci zastavovací plán na výstavbu rodinných domov a verejných budov. Ako prví tu postavili domy Michal Kučerák a Anton Jankech. Je to časť územia Košece ohraničená hlavnou cestou smerom do llavy, cestou do Zliechova a mlynským náhonom pri hlavnej ceste oproti kostolu. Súčasťou Bálentky je park s pamätníkom a kaplnkou sv. Anny. Prúdy. Povodie Podhradského potoka od Horného mlyna až po nové domy pri potoku ohraničené z ľavej strany časťou Sedlište a vpravo vysokým brehom. Pôvodne bolo na Prúdoch stavidlo, ktorým sa z Podhradského potoka odrážala voda pre Dolný mlyn. Pravý breh, kde voda vymývala pôdu, postupne zaviezli a teraz je tam zeleň. Ľavá strana, kde boli pažite na pasenie husí a močidlá na močenie konopí, je už zastavaná rodinnými domami. Horný majer a Dolný majer. Túto lokalitu podrobne opisujeme v kapitole poľnohospodárstvo. Rudé. Rudé je časť obce vľavo od cesty smerom na llavu a vpravo od cesty do Zliechova. Pôvodne to boli neobrábané pozemky, zarastené trním, divými hruškami a jablňami. Keď



bolo pole nevyklčované zakvitlo červenými – rudými kvetmi jabloní a šípor. Po zavedení železných pluhov začali pôdu orať. Nie je však veľmi úrodná, obsahuje veľa kamenia a piesku. Rudé nad Zábrehy. Rozprestiera sa od cintorína smerom do ľavy po pravej strane až po Šibenice, čo je hranica medzi Košecou a ľavou. Sedlište. Kde končí Bálenka na ľavej strane cesty do Zliechova, tam začína Sedliš-te, územie zastavané rodinnými domami medzi cestou do Zliechova a Prúdmí. Sedlište – názov pravdepodobne od toho, že sa tu tajne zhromažďovali košeckí hradní páni, keď pripravovali stavovské povstanie proti kráľovi Leopoldovi I. (v polovici 17. storočia). Štepnica. Farská ovocná záhrada ohraničená Krúžkom, Podhradským potokom a vysokým brehom, kde bol starý cintorín. Pôvodný močiar dal v roku 1866 miestny farár vysušiť a založil tam ovocnú záhradu o výmere viac ako dva hektáre. Záhradu vysadil dovezenými šľachtenými odrodami jabloní, hrušiek, čerešní, marhúľ a orechov. Teda štepy – Štepnica. V roku 1957 tam vybudovali hospodárske budovy JRD. Krúžok. Ulica ležiaca medzi Štepnicom a Podhradským potokom. Tu stáli domky poddaných košeckej fary. Boli to väčšinou remeselníci – tkáči plátna, kolár, kováč, tesár a murár, ktorí pracovali najmä pre potreby fary a jej hospodárstva. Chápať sa to dá aj tak, že to bol „krúžok“ ľudí pracujúcich spoločne. Domy boli drevené, pokryté slamou až do roku 1913.

Košeca patrí k jednej z najstarších obcí na strednom Považí. Archeologický výskum okolia Košece dokazuje, že táto oblasť bola osídlená už v predhistorickej dobe. Považie je plné vzácnych pozostatkov predhistorickeho človeka. Vykopávky v Luborči, v Tr. Teplickej doline, na Skalke i v samom Trenčíne dokazujú, že už v dobe ľadovej tadiaľto prechádzal človek, ktorý tu zanechal svoje kamenné nástroje v kultúrnych jamách a v lovištiach mamutov. Považie bolo osídlené už od najstaršej paleolitnej doby, cez bronzovú a ranú železnú dobu. Ide o tzv. stredouhorsku kultúru (tisíce rokov pred Kristom) a lužicko-sliezku – popolnicovú kultúru. V Košeckom chotáry smerom Zliechovskou dolinou a dolinou Košeckého Podhradia, boli nájdené žiarové hroby z doby bronzovej lužicko-sliezkeho typu. V 1. storočí sa na Považí našli historické stopy obyvateľov Bojov a Dakov. Od severozápadu sa tlačia keltický Kotinovia, ktorí už vedú spracovávať železo. Na miesto Keltov nastupujú Germáni a v 5. storočí Kvádovia. V 6. storočí pred Kristom, v dobe Marobundovej ríše, patrí Považie Markomanom. Okolo 5. stor. pred Kristom obývajú Považie Kvádovia s panovníkom Vanniusom. Jeho dediči Vangia Sida boli podrobení rímskemu cisárovi Marcusovi Aureliovi. O tomto víťazstve je záznam na hradnej sklade trenčianskeho hradu, kde je do kameňa vyryté, že Markus Aurelius a jeho syn Komodus roku 179 po Kristovi zvíťazili nad Kvádmi s II. légiou a s 855 vojakmi. Či tieto výboje pokračovali i hore Považím sa doposiaľ nevie. Táto udalosť, ktorá sa odohrala pri Trenčíne, nám musí stačiť. V prvom storočí po Kristovi Rimania prešli ďaleko cez Dunaj až na Považie, aby zničili Kvádov, ktorí ohrozovali rímske hranice na Dunaji.

Odvodzovanie názvu Košeca z latinského „Cassa“ nie je opodstatnené, lebo v tomto názve je nepopierateľne slovanský koreň slova. Je síce zaujímavé, že pamätne knihy slovenských spisovateľov podliehajú tendencii maďarských historikov, ktorí každé mesto a zámok pripisujú Rimanom, i keď tí tam nikdy neboli – akoby nechceli pripustiť, že by aj Slováci vo svojej minulosti mohli stavať hrady, zámky a pevnosti. Asi preto, že oni namajú svoj názov pre hrad, lebo „Vár“ – „vároš“ je cudzieho pôvodu – asi avarskeho, tak by radi vymazali zo svojej geopolitickej histórie aj náznaky slovanského pôvodu, i keď sú neodškriepiteľnou súčasťou názvov ako: Vyšegrad; Eszterom – Ostrý – hrb; Vacov, Komárno, Budín. Teda radšej „Cassa“ ako KOŠ – Košeca, radšej Terencium, ako TRI – týn, Temä – týn atď. Košecký hrad nestavali Rimania, lebo ich „Castrum“ nebol na temni vrchu nedostupných hôr, ale pri ceste ako stanica, z ktorej posádka zaisťovala komunikačné línie. Také boli: Akvincum – Budin (je potrebné všimnúť si koreň slovanského slova Buda – voda, a tiež v latinskom „akva“ – voda), Vindobona – Wieden – Carnuntum atď. Hrad je staré slovanské „hradisko“ – stavané a dostavané v priebehu histórie. Neskôr objavené hniezda „lúpežných rytierov“, ktorí prepadávali karavany prechádzajúce Považím, boli jedinou obchodnou cestou z juhu – z Benátok – na sever cez Krakov až po Jantárové pobrežie – k Baltickému moru. S vpádom Tatarov (1241 – 1242) začínajú veľké presuny z bývalého Uhorska. Uhorský kráľ Belo IV. utiekol na horné Slovensko pred Tatarmi a s ním išla i maďarská šľachta z dolného Uhorska. Kráľ udeľoval výsady, pridieval kráľovskú zem utečencom z dolniakom – vlastne ničiu zem, ktorou zaväzuje zemianstvo k stavaniu hradov, ako jedinému útočišťu, ktoré dokázalo odolať

hordám Tatarov. Takto vznikla na Slovensku hustá sieť hradov na bralách, stavané samozrejme pre poddaný ľud, nad ktorými zavládli mocní oligarchovia takmer suverénnym právom. Spomeňme si len na dobu Matúša Czáka "pána Váhu a Tatier" Netreba však príliš preháňať. Nie je možné, že by sa za takú krátku dobu vpádu tatarov postavilo tak veľa hradov, ako uvádza tendencia maďarských spisovateľov. Hradý veru nerástli za rok, dva ako huby po daždi, ale trvalo to pekných pár rôčkov, kým sa na nedostupných bralách vztýčil slávny kolos z kameňa a krvi poddaných... Táto práca išla pomaly, s nesmiernymi útrapami poddaného ľudu. Maďarský páni rozkazovali, ale stavali dobrí poddaní slovenskí ľudia, a je pravda, že na každom kamienku týchto obludných stavieb je "prischnutá slovenská krv"! Z doby vlády Bela IV. pochádzajú výsady, ako aj krásny titul "oppidium kassa" – na pečiatke notárskeho úradu v Košeci: "Sigillum oppidi Kassae". Výsady súviseli s hradom a často aj s hradným pánom. Košeca je v tejto dobe mestom a patrí majiteľovi Košeckého hradu. V 18. stor. sa Wešelinio sprisahania zúčastnil aj pán Košeckého hradu – Štefan Petroci. Leopold dal obliehať Košecký hrad. Po dlhom obliehaní hrad dobyl generál Heister a dal ho zničiť. Majetky Wešelinio sprisahancov boli malé a rozdelili sa medzi cisárových verných veľmožov. Na trón Petrociho hradu zasadla verná, ale pre naše dejiny zlopovestná rodina Lippavých. Neskôr prešiel do rúk Illéshazyovcov a Motešických. Petroci opustil Košecu a presťahoval sa do Ladiec. Illésházy v r. 1820 predal svoju časť Karolovi Motešickému. V roku 1884 kúpil toto panstvo bankár Adolf Schenk z Veľkého Bečkeregu. Schenkova rodina katolizovala a dostala zemianstvo od Františka Jozefa I. s predikátom "de Lade" S majetkom Petrociho boli zhabané: Ilava, Dolné Kočkovce, Hloža, Podhradie, Ladce, Nosice, Košeca, Kôš, Veľké a Malé Podhradie, Kopec, Malé Rovné, Horná a Dolná Poruba a všetko bolo dané Lippaymu. Uzatvorením manželstva to pripadlo Illésházyovcom, ktorí odstavili Motešických na 99 rokov.

### **3. Demografia a trh práce**

#### **3.1. Demografický trend obce**

##### **3.1.1 Historický vývoj počtu obyvateľov**

V roku 1598 mala Košeca 58 domov. V roku 1720 45 daňovníkov, z toho 42 želiarov. V roku 1784 je v Košeci už 164 domov a 917 obyvateľov. V 19. storočí, v roku 1828 počet domov klesol na 130, ale počet obyvateľov stúpol na 1 082. V ďalších rokoch sa počet obyvateľov stále zvyšoval. Spôsobila to nielen vyššia pôrodnosť, ale najmä nižšia úmrtnosť, príchodom občanov z iných obcí a integráciou osád a obcí (Nozdrovica). V roku 1921 bolo v Košeci 1 180 obyvateľov, v roku 1930 bolo 1 650 a v roku 1940 už 1 682 obyvateľov. Po druhej svetovej vojne, v roku 1961 bolo v Košeci spolu s Nozdrovcami 2 362 obyvateľov a v roku 1970 až 2 570 obyvateľov. V ostatných rokoch sa počet obyvateľov mení iba málo a v posledných desiatich rokoch je skôr tendencia úbytku. V roku 1990 mala Košeca 2 465 obyvateľov, v roku 2000 - 2 409 obyvateľov a v roku 2006 bol počet obyvateľov 2 501.

Počty obyvateľov Nozdrovíc nie sú zachytené, od roku 1598 sa hovorí iba o počte domov. V tom roku ich bolo v Nozdrovcich 17. V roku 1784 bolo 16 domov, 26 rodín, 112 obyvateľov. V roku 1828 mali Nozdrovica 10 domov a 149 obyvateľov. Počet obyvateľov okolo 150 sa nezmenil ani v ďalšom období. Nemení sa ani teraz, zvyšuje sa však počet domov.



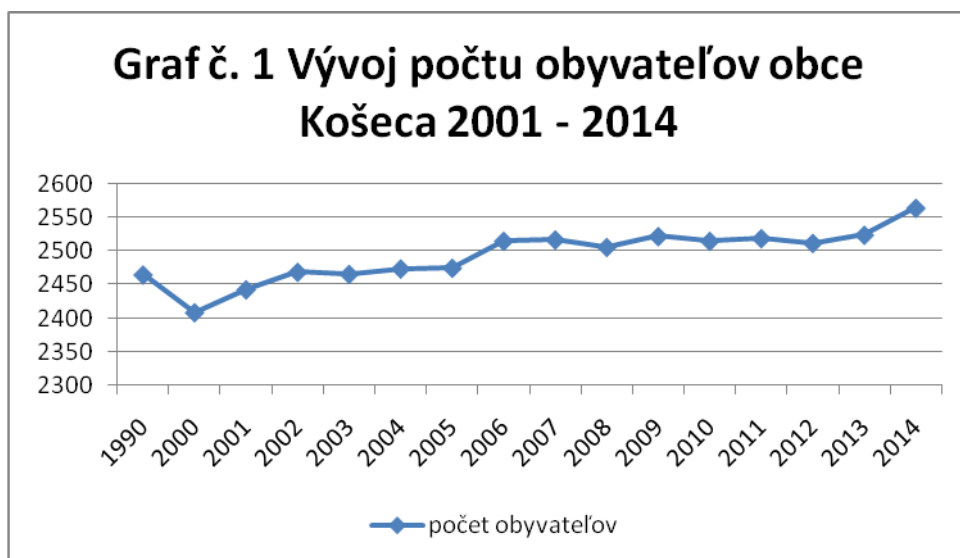
### 3.1.2 Vývoj počtu obyvateľov obce Košeca po roku 1991

Z historických prameňov vieme, že v roku 1784 mala obec 917 obyvateľov. V roku 1990 pred prvým sčítaním obyvateľstva to už bolo 2465 obyvateľov. Časť obyvateľov obec nabrala zlúčením s časťou Nozdrovica a však časť Nozdrovica mala v roku 1784 iba 112 obyvateľov preto zlúčenie týchto častí nemalo zásadný vplyv na demografický rozvoj obce. Masívny nárast počtu obyvateľov bol teda v rokoch 1598 – 1990. Ďalej sa počet obyvateľov taktiež mierne zvyšoval a to prírastkami obyvateľstva v %-tuálnom rozpätí od 0,04 – 1,62 %. Úbytky obyvateľstva pokiaľ boli zaznamenané boli v rozmedzí – 0,12 až – 2,27 %. Celkovo možno zhodnotiť demografický trend obce Košeca ako pozitívny, mierne rastúci demografický trend.

| Rok  | Počet obyvateľov | %-tuálna zmena |
|------|------------------|----------------|
| 1990 | 2465             |                |
| 2000 | 2409             | -2,27          |
| 2001 | 2443             | 1,41           |
| 2002 | 2469             | 1,06           |
| 2003 | 2466             | -0,12          |
| 2004 | 2474             | 0,32           |
| 2005 | 2475             | 0,04           |
| 2006 | 2515             | 1,62           |
| 2007 | 2517             | 0,08           |
| 2008 | 2506             | -0,44          |
| 2009 | 2522             | 0,64           |
| 2010 | 2515             | -0,28          |
| 2011 | 2519             | 0,16           |
| 2012 | 2512             | -0,28          |
| 2013 | 2524             | 0,48           |
| 2014 | 2564             | 1,58           |

Zdroj: Štatistický úrad SR

Z grafu vidíme rastúci trend vývoja počtu obyvateľov obce Košeca.

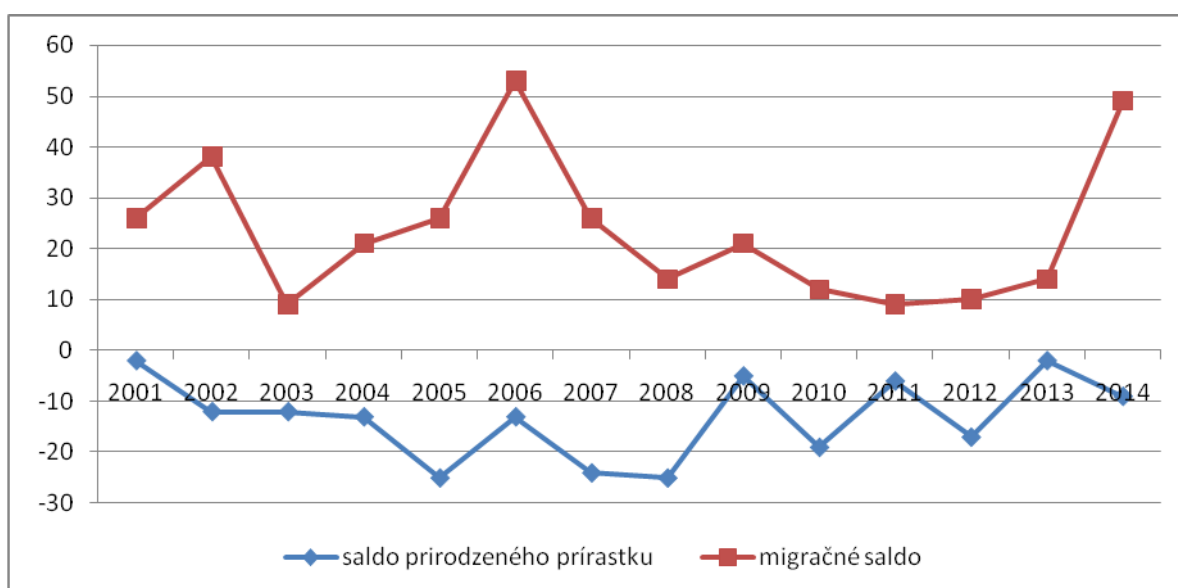


O dôvodoch demografických zmien hovorí ukazovateľ prirodzenej výmeny a migrácie, ktorý sleduje prírastok a úbytok obyvateľstva prostredníctvom sledovania natality, mortality, prisťahovalectva a vystaňovania z obce. Z hľadiska hodnotenia „ratingu“ obce je to najdôležitejší demografický ukazovateľ nakoľko odráža celkovú zaujímavosť obce z hľadiska bývania – života v obci a odráža % osôb želajúcich si zostať v obci – atraktivnosť obce. Atraktivnosť obce, podmienená viacerými faktormi, každopádne však faktormi pozitívnymi, sa odráža v raste počtu obyvateľov alebo vyrovnanom demografickom rozvoji.

Z dostupných údajov za roky 2001 – 2014, ktoré poskytujú relatívne dobrý obraz o dôvodoch demografických zmien možno konštatovať, že demografický vývoj obce Košeca bol v posledných rokoch ovplyvnený hlavne migráciou obyvateľstva a to značným sťahovaním sa do obce, ktoré obci zabezpečilo nielen udržanie si počtu obyvateľov, ale i rast. Celkový pozitívny prírastok vzhľadom k počtu obyvateľov je významný. Súvisí s dobrou polohou obce, ale pravdepodobne i ďalšími vnútornými faktormi, ktoré budeme ďalej v texte skúmať.

| <b>Tab .č.2 Dôvody demografických zmien, saldo prirodzeného prírastku, migračné saldo a celkový prírastok</b> |      |      |      |      |      |      |      |      |      |      |      |      |      |      |
|---|------|------|------|------|------|------|------|------|------|------|------|------|------|------|
|   | 2001 | 2002 | 2003 | 2004 | 2005 | 2006 | 2007 | 2008 | 2009 | 2010 | 2011 | 2012 | 2013 | 2014 |
| živonarodení  | 24   | 14   | 15   | 23   | 15   | 21   | 13   | 19   | 21   | 23   | 32   | 19   | 26   | 24   |
| zomretí   | 26   | 26   | 27   | 36   | 40   | 34   | 37   | 44   | 26   | 42   | 38   | 36   | 28   | 33   |
| saldo prirodzený prírastok  | -2   | -12  | -12  | -13  | -25  | -13  | -24  | -25  | -5   | -19  | -6   | -17  | -2   | -9   |
| migračné saldo  | 26   | 38   | 9    | 21   | 26   | 53   | 26   | 14   | 21   | 12   | 9    | 10   | 14   | 49   |
| celkový prírastok   | 24   | 26   | -3   | 8    | 1    | 40   | 2    | -11  | 16   | -7   | 3    | -7   | 12   | 40   |

Graf prieniku salda prirodzeného prírastku a migračného salda sa nestretá. Kým migračné saldo sa pohybuje v pozitívnych číslach, prirodzené saldo z dôvodu nízkej pôrodnosti osciluje v negatívnom poli. Obec je tak atraktivna pre sťahovanie sa do obce, že ani nízka pôrodnosť neovplyvňuje negatívne rast počtu obyvateľov.



Graf. č. 2 Prienik salda prirodzeného prírastku a migračného salda

### 3.1.3 Veková štruktúra obce

Veková štruktúra obyvateľstva je jedným z najdôležitejších demografických ukazovateľov. Následkom zníženia pôrodnosti v posledných rokoch sa znižuje podiel osôb v predproduktívnom veku (do 14 rokov) a zvyšuje sa podiel obyvateľstva v produktívnom veku (15-59 muži – 54 ženy) a v poproduktívnom veku (60 a viac rokov muži a 55 a viac rokov ženy).

Na disproporciu medzi podielom obyvateľstva v predproduktívnom veku a poproduktívnom veku poukazuje index starnutia, čo je pomer osôb v poproduktívnom veku k počtu osôb v predproduktívnom veku násobený stonásobkom. Pri hodnote ukazovateľa väčšej ako 100 možno hovoriť o regresívnom, pri hodnote menšej ako 100 o progresívnom trende vo vekovom zložení obyvateľstva.

**Tab. č. 3 Veková štruktúra obyvateľstva v obci Košeca v roku 2014**

| 2014   | Pohla-<br>vie | Spolu | Vek    |              |             |              | Priemerný<br>vek | Index<br>starnu<br>tia |
|--------|---------------|-------|--------|--------------|-------------|--------------|------------------|------------------------|
|        |               |       | 0 - 14 | 15 - 59M/54Ž | 60+ M/55+ Ž | 15 - 49<br>Ž |                  |                        |
|        | Muži          | 1257  | 173    | 932          | 152         | 657          | 39,78            | 87,86                  |
| Košeca | Ženy          | 1307  | 173    | 886          | 248         | 612          | 43,06            | 143,35                 |
|        | Spolu         | 2564  | 346    | 1818         | 400         | 1269         | 41,45            | 115,61                 |

Zdroj: ŠÚ

Z tabuľky č. 4 môžeme porovnať vývoj vekovej štruktúry v obci Košeca z roku 2002, 2005 a v súčasnosti 2014. Z tabuľky vidíme neželaný nárast poproduktívnej vekovej skupiny ako i úbytok v predproduktívnej skupine pri porovnaní rokov 2002 a 2005. Tieto ukazovatele naznačujú starnutie obyvateľstva. V roku 2014 sa bilancia vylepšuje, narastá produktívna skupina – je to však spôsobené zmenou metodiky vykazovania kde sa posúva dôchodkový vek a tým i vykazovanie produktívnej skupiny obyvateľstva.

**Tab. č. 4 Vývoj vekovej štruktúry obyvateľstva Košeca**

| Obec   | obdobie | Spolu | Štruktúra v %   |             |               |
|--------|---------|-------|-----------------|-------------|---------------|
|        |         |       | predproduktívny | produktívny | poproduktívny |
|        | 2002    | 2469  | 15,1            | 62,41       | 22,48         |
| Košeca | 2005    | 2475  | 13,62           | 62,95       | 23,43         |
|        | 2014    | 2564  | 13,49           | 70,90       | 15,60         |

Zdroj: ŠÚ

### 3.3. Vzdelanostná úroveň.

Dostupné údaje o vzdelaní obyvateľstva sú zo sčítania obyvateľov, domov a bytov z roku 2011. Vzhľadom k rozvoju systému školstva, ktorý sa zameriava na ďalšie vzdelávanie a rôzne medzistupne vo vzdelávaní, ale i ekonomickému trendu, ktorý kladie požiadavky na nové vzdelávanie, je obtiažne hodnotiť vzdelanostnú úroveň spred desiatich rokov a tú dnešnú. Badateľný je úbytok počtu osôb so základným vzdelaním. Zrejmý je však nárast počtu osôb s ukončeným vysokoškolským vzdelaním ako aj úplným stredoškolským vzdelaním s maturitou. Vzdelanostný potenciál môžeme porovnávať v rámci

mikroregiónu, okresu a kraja, resp. medzi obcami navzájom. Pre zdlhavosť tohto porovnania, porovnanie nie je súčasťou tohto dokumentu.

| <b>Tab. č. 5 Obyvateľstvo podľa pohlavia a stupňa najvyššieho dosiahnutého vzdelania Košeca SOBD 2011</b> |   |          |       |       |
|---|---|----------|-------|-------|
| Najvyššie dosiahnuté vzdelanie  |   | Pohlavie |       | Spolu |
|   |   | muži     | ženy  |       |
| <b>Košeca</b>   |   |          |       |       |
| Základné  |   | 98       | 263   | 361   |
| Učňovské (bez maturity)   |   | 226      | 148   | 374   |
| Stredné odborné (bez maturity)  |   | 203      | 127   | 330   |
| Úplné stredné učňovské (s maturitou)  |   | 70       | 39    | 109   |
| Úplné stredné odborné (s maturitou)   |   | 290      | 296   | 586   |
| Úplné stredné všeobecné   |   | 25       | 45    | 70    |
| Vyššie odborné vzdelanie  |   | 11       | 19    | 30    |
| Vysokoškolské bakalárske  |   | 23       | 36    | 59    |
| Vysokoškolské magisterské, inžinierske, doktorské   |   | 117      | 134   | 251   |
| Vysokoškolské doktorandské  |   | 4        | 3     | 7     |
| Vysokoškolské spolu   |   | 144      | 173   | 317   |
| Študijný odbor  | prírodné vedy   | 2        | 11    | 13    |
|   | technické vedy a náuky I (baníctvo, hutníctvo, strojárstvo, informatika a VT, elektrotech., tech. chémia, potravinárstvo)                                 | 45       | 10    | 55    |
|   | technické vedy a náuky II (textilná v., sprac. kože, dreva, plastov, v. hud. nástrojov, archit., staveb., dopr., pošty, telekom., automatiz., špec. odb.) | 20       | 13    | 33    |
|   | poľnohospodársko-lesnícke a veterinárne vedy a náuky  | 6        | 3     | 9     |
|   | Zdravotníctvo   | 4        | 12    | 16    |
|   | spoločenské vedy, náuky a služby I (filozof., ekon., polit. a práv. vedy, ekonomika a manaž., obchod a služby, SŠ- OA, HA, praktická š., učeb. odb.)      | 32       | 46    | 78    |
|   | spoločenské vedy, náuky a služby II (histor., filolog., pedag. a psych. vedy, publicistika a informácie, telových., učiteľstvo, SŠ - gym.)                | 26       | 71    | 97    |
|   | vedy a náuky o kultúre a umení  | 1        | 1     | 2     |
|   | vojenské a bezpečnostné vedy a náuky  | 3        | 0     | 3     |
|   | Nezistený   | 5        | 6     | 11    |
| Bez školského vzdelania   |   | 153      | 170   | 323   |
| Nezistené   |   | 9        | 9     | 18    |
| Úhm   |   | 1 229    | 1 289 | 2 518 |
| Zdroj: ŠÚ   |   |          |       |       |

Zo štatistických údajov vyplýva, že viac ako polovica obyvateľov Obce Košeca dokáže pracovať s počítačom. Najviac ich ovláda prácu s internetom 54,65 až %, ďalej prácu s textom 51,43 %. Prácu s tabuľkami – excel ovláda 39,79 %.

| Zručnosť Obec Košeca 2011 SOBD | Ovláda | Neovláda | Nezistené |
|--------------------------------|--------|----------|-----------|
| Práca s textom – PC            | 1295   | 984      | 239       |
| Práca s tabuľkami – PC         | 1002   | 1246     | 270       |
| EMAIL komunikácia – PC         | 1179   | 1094     | 245       |
| Internet – PC                  | 1376   | 926      | 216       |

Zdroj: Štatistický úrad

### 3.4. Štruktúra obyvateľstva podľa náboženského vyznania

K dispozícii sú údaje za roky 2001,2011. Na základe týchto údajov a porovnania na úrovni kraja, okresu ako aj vzájomne medzi obcami možno konštatovať, že v obci Košeca popri rímskokatolíckom vierovyznaní ku ktorému sa hlási 80,30% obyvateľstva vystupuje aj náboženstvo evanjelické, ku ktorému sa hlási 5,88 % obyvateľov. Zastúpenie evanjelického vierovyznania v obci Košeca v porovnaní s krajom a okresom ako aj obcami nie je významné. Možno si všimnúť, že za posledné desaťročie sa posilnilo postavenie rímsko-katolíckej cirkvi, kým postavenie evanjelickej cirkvi sa oslabilo. V obci je evidované zastúpenie tzv. „novodobých“ registrovaných cirkví a to Apoštolskej cirkvi, Náboženskej spoločnosti Svedkovia jehovovi, Reformovaná kresťanská cirkev, Cirkev československá husitská, Kresťanský zbor a Cirkev Ježiša Krista svätých neskorších dní. Za desaťročie počet „novodobých“ registrovaných cirkví narástol a spresnilo sa tiež sledovanie ich zastúpenia v obyvateľstve.

| %                     | Rímsko-katolícke | evanjelické | grécko-katolícke | Pravoslávna | Evanjelická cirkev metodistická | Reformovaná kresťanská cirkev | Cirkev bratská | Bratská jednota baptistov | Apoštolská cirkev | Cirkev československá husitská | Iné  | Cirkev adventistov siedmeho dňa | Ústredný zväz židovských náboženských obcí | Starokatolícka cirkev | kresťanský zbor | Báňajské spoločenstvo | Cirkev Ježiša Krista svätých neskorších dní | Náboženská spoločnosť Svedkovia jehovovi | Nezistené | bez vyznania |
|-----------------------|------------------|-------------|------------------|-------------|---------------------------------|-------------------------------|----------------|---------------------------|-------------------|--------------------------------|------|---------------------------------|--|-----------------------|-----------------|-----------------------|---|--|-----------|--------------|
| Trenčiansky kraj 2001 | 71,9             | 9,6         | 0,2              |             |                                 |                               |                |                           |                   | 0,8                            |      |                                 |  |                       |                 |                       |   |  | 3         | 14,4         |
| Trenčiansky kraj 2011 | 64,1             | 8,1         | 0,2              | 0,1         | 0,2                             |                               |                | 0,1                       |                   | 0,4                            | 0,1  |                                 |  | 0,2                   |                 |                       |   | 0,2                                      | 9,9       | 12,8         |
| Okres Ilava 2011      | 71,42            | 1,83        | 0,19             | 0,09        |                                 | 0,05                          | 0,01           | 0,02                      |                   | 0,05                           | 0,38 | 0,01                            | 0,02                                       | 0,01                  | 0,14            | 0,02                  | 0,02  | 0,14                                     | 11,71     | 13,66        |
| Košeca 2001           | 87,01            | 5,78        | 0,12             |             | 0,05                            |                               |                |                           | 0,18              |                                |      | 0,04                            |  |                       |                 |                       |   | 0,16                                     | 1,72      | 5,16         |
| Košeca 2011           | 80,30            | 5,88        | 0,12             | 0,04        | 0,04                            | 0,04                          |                |                           | 0,20              | 0,04                           | 0,20 |                                 |  | 0,16                  |                 |                       |   | 0,16                                     | 5,44      | 7,39         |

Zdroj: ŠÚ

### 3.5. Štruktúra obyvateľstva podľa národnosti

Môžeme porovnávať údaje z roku 2001 a z roku 2011. Z údajov môžeme konštatovať, že v obci nežije žiadne rómske obyvateľstvo. Zastúpenie obyvateľstva českej národnosti sa mierne znížilo 0,24 %. Podiel obyvateľstva slovenskej národnosti poklesol, čo je jav vyskytujúci sa i v celom Trenčianskom kraji. Vzárostlo % obyvateľstva s nezistenou národnosťou. Zloženie obyvateľstva z hľadiska národnosti je typické pre obec lokalizovanú v Trenčianskom kraji.

**Tab. č. 8 Národnosť obec Košeca SOBD 2011**

| %                | Slovenská | Maďarská | Rómska | Česká | Rusínska | Ukrajinská | Nemecká | Poľská | Srbská | Ruská | Židovská | Moravská | Bulharská | ostatné | Nezistené | Iné  |
|------------------|-----------|----------|--------|-------|----------|------------|---------|--------|--------|-------|----------|----------|-----------|---------|-----------|------|
| okres Ilava 2011 | 90,39     | 0,10     | 0,08   | 0,77  | 0,03     | 0,03       | 0,04    | 0,04   | 0,01   | 0,03  | 0,00     | 0,12     | 0,02      | 0,10    | 8,22      |      |
| Košeca 2001      | 99,18     | 0,04     |        | 0,41  |          |            |         |        |        |       |          |          |           |         | 0,29      | 0,08 |
| Košeca 2011      | 98,65     |          |        | 0,24  |          |            |         |        | 0,04   | 0,04  |          |          |           | 0,00    | 0,04      |      |

Zdroj: ŠÚ

### 3.6. Osídlenie obce a bývanie

Hustota osídlenia obce Košeca je 136,46 obyvateľov na km<sup>2</sup> (2015). V roku 2001 bolo evidovaných 2 443 obydľí, pričom 773 z nich bolo trvale obývaných. Za desaťročie 2001 – 2011 bol zaznamenaný mierny rast počtu obyvateľov s čím súvisela i výstavba nových obydľí. Výstavba nových obydľí prebehla rýchlejšie než rástol počet obyvateľov. Podiel neobývaných obydľí sa pohybuje okolo hodnoty 17%. Podiel neobývaných obydľí v porovnaní s inými obcami Trenčianskeho kraja nie je vysoký.

Podiel neobývaných obydľí tvorí potenciál na bývanie, ktorý je možné :

- speňažiť odpredajom nehnuteľností/pozemkov ich majiteľmi
- chápať ako víkendové chalupy – chaty – snažiť sa o tvorbu programu pre víkendových hostí
- obývať formou predaja / prenájmu novým majiteľom a dosiahnuť tak vyšší počet obyvateľov

**Tab. č. 9 Domy Košeca SOBD 2011**

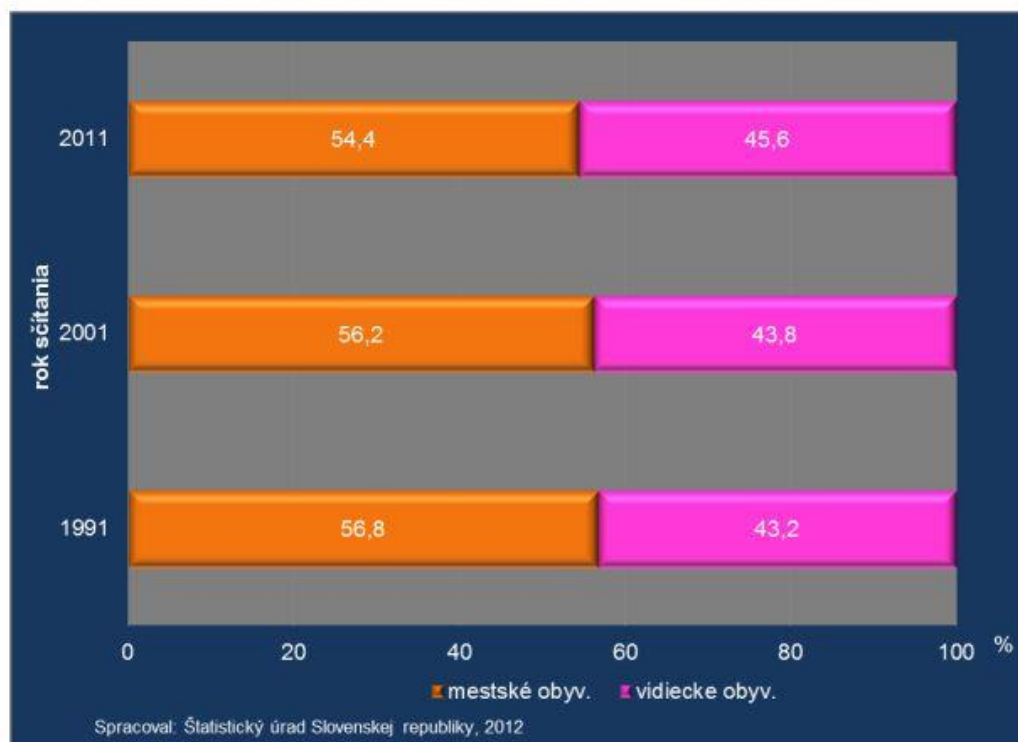
| Rok                     | 2001  | 2011  | % Zmena |
|-------------------------|-------|-------|---------|
| Počet obyvateľov        | 2443  | 2519  | 3,11    |
| Počet obydľí            | 773   | 823   | 6,47    |
| Trvale osídlené obydľia | 646   | 681   | 5,42    |
| Neobývané               | 133   | 142   | 6,77    |
| % Neobývaných           | 17,21 | 17,25 | 0,28    |

Zdroj: ŠÚ

V súvislosti s osídlením obce a bývaním všimnime si trend vývoja bývania čo sa týka podielu mestského a vidieckeho obyvateľstva a teda podiel obyvateľstva bývajúceho v mestách a na dedine. Podiel obyvateľstva bývajúceho na vidieku je na Slovensku vo všeobecnosti veľmi vysoký, tvorí takmer polovicu bývajúceho obyvateľstva. Ešte zaujímavejší je fakt, že tento podiel má rastúci trend.



G 3 Podiel mestského a vidieckeho obyvateľstva trvalo bývajúceho v SR, sčítanie 1991 – 2011



Graf č. 3 Podiel mestského a vidieckeho obyvateľstva bývajúceho v SR porovnanie roky 1991, 2001, 2011 – trend.

#### 4. Zamestnanosť a nezamestnanosť

Dôležitým faktorom trhovej ekonomiky je zamestnanosť. Zmeny v ekonomike sa podieľajú aj v podiele zamestnanosti v jednotlivých odvetviach hospodárstva. Ustupuje podiel zamestnaných obyvateľov v priemysle a poľnohospodárstve a narastá podiel obyvateľov zamestnaných v oblasti služieb. Keďže máme dostupné údaje z rokov SOBD 2001 ako i SOBD 2011, môžeme údaje na úrovni obce porovnávať. Novšie údaje nám poskytujú presnejšie informácie o ekonomickej aktivite osôb podľa odvetví. V posledne porovnanom období r. 2011 bola ekonomickej aktivita veľkej časti osôb nezistená, čo podávalo iba orientačný prehľad o ekonomickej aktivite osôb. Z hľadiska rozvoja obce možno upriamiť pozornosť na zvýšenie počtu ekonomicky aktívnych osôb. To môže súvisieť s nárastom počtu obyvateľov, každopádne je to pozitívny ukazovateľ rozvoja obce. Keďže SOBD jednej obce je iba malou vzorkou ekonomicky aktívnych osôb, nie je možné formulovať všeobecné závery platné pre celkový ekonomický trend. Všimnúť si však môžeme :

- vysokú zamestnanosť v oblasti štátnej a verejnej správy
- vysokú aktivitu v oblasti obchodných činností

**Tab. č. 10 Obyvateľstvo ekonomicky aktívne podľa pohlavia, dochádzky do zamestnania a odvetvia ekonomickej činnosti Košeca SOBD 2011**

| Odvetvie ekonomickej činnosti  | Ekonomicky aktívne osoby |      |       |                                |
|--|--------------------------|------|-------|--------------------------------|
|  | muži                     | ženy | spolu | z toho dochádza do zamestnania |
| <b>Košeca</b>  |                          |      |       |                                |
| Pestovanie plodín a chov zvierat, poľovníctvo a služby s tým súvisiace   | 19                       | 3    | 22    | 15                             |
| Lesníctvo a ťažba dreva  | 6                        | 1    | 7     | 4                              |
| Ťažba uhlia a lignitu  | 0                        | 1    | 1     | 1                              |
| Výroba potravín  | 13                       | 8    | 21    | 18                             |
| Výroba nápojov   | 2                        | 2    | 4     | 4                              |
| Výroba textilu   | 0                        | 1    | 1     | 1                              |
| Výroba odevov  | 1                        | 11   | 12    | 11                             |
| Výroba kože a kožených výrobkov  | 0                        | 2    | 2     | 0                              |
| Spracovanie dreva a výroba výrobkov z dreva a korku okrem nábytku; výroba predmetov zo slamy a prúteného materiálu | 24                       | 9    | 33    | 28                             |
| Výroba papiera a papierových výrobkov  | 1                        | 0    | 1     | 1                              |
| Výroba koksu a rafinovaných ropných produktov  | 2                        | 0    | 2     | 2                              |
| Výroba chemikálií a chemických produktov   | 32                       | 26   | 58    | 56                             |
| Výroba výrobkov z gumy a plastu  | 40                       | 14   | 54    | 47                             |
| Výroba ostatných nekovových minerálnych výrobkov   | 14                       | 0    | 14    | 13                             |
| Výroba a spracovanie kovov   | 4                        | 2    | 6     | 5                              |
| Výroba kovových konštrukcií okrem strojov a zariadení  | 54                       | 16   | 70    | 54                             |
| Výroba počítačových, elektronických a optických výrobkov   | 8                        | 13   | 21    | 19                             |
| Výroba elektrických zariadení  | 31                       | 48   | 79    | 74                             |
| Výroba strojov a zariadení i. n.   | 26                       | 6    | 32    | 25                             |
| Výroba motorových vozidiel, návesov a prívesov   | 15                       | 20   | 35    | 28                             |
| Výroba ostatných dopravných prostriedkov   | 1                        | 0    | 1     | 1                              |
| Výroba nábytku   | 6                        | 3    | 9     | 8                              |
| Iná výroba   | 2                        | 2    | 4     | 2                              |
| Oprava a inštalácia strojov a prístrojov   | 7                        | 3    | 10    | 9                              |
| Dodávka elektriny, plynu, pary a studeného vzduchu   | 5                        | 2    | 7     | 7                              |
| Zber, úprava a dodávka vody  | 1                        | 0    | 1     | 1                              |
| Čistenie a odvod odpadových vôd  | 0                        | 1    | 1     | 1                              |
| Zber, spracúvanie a likvidácia odpadov; recyklácia materiálov  | 3                        | 0    | 3     | 3                              |
| Výstavba budov   | 54                       | 7    | 61    | 54                             |
| Inžinierske stavby   | 6                        | 0    | 6     | 4                              |
| Špecializované stavebné práce  | 22                       | 8    | 30    | 26                             |
| Veľkoobchod a maloobchod a oprava motorových vozidiel a motocyklov   | 9                        | 2    | 11    | 8                              |
| Veľkoobchod, okrem motorových vozidiel a motocyklov  | 16                       | 14   | 30    | 23                             |
| Maloobchod okrem motorových vozidiel a motocyklov  | 55                       | 58   | 113   | 94                             |
| Pozemná doprava a doprava potrubím   | 27                       | 4    | 31    | 26                             |
| Letecká doprava  | 1                        | 1    | 2     | 2                              |
| Skladové a pomocné činnosti v doprave  | 4                        | 3    | 7     | 5                              |
| Poštové služby a služby kuriérov   | 0                        | 6    | 6     | 5                              |
| Ubytovanie   | 0                        | 2    | 2     | 2                              |

## PROGRAM ROZVOJA OBCE KOŠECA DO ROKU 2023

|   |     |     |       |       |
|---|-----|-----|-------|-------|
| Činnosti reštaurácií a pohostinstiev  | 5   | 15  | 20    | 16    |
| Nakladateľské činnosti  | 0   | 1   | 1     | 0     |
| Výroba filmov, videozáznamov a televíznych programov, príprava a zverejňovanie zvukových nahrávok | 1   | 0   | 1     | 1     |
| Telekomunikácie   | 0   | 1   | 1     | 1     |
| Počítačové programovanie, poradenstvo a súvisiace služby  | 5   | 7   | 12    | 10    |
| Informačné služby   | 1   | 4   | 5     | 5     |
| Finančné služby, okrem poistenia a dôchodkového zabezpečenia                                      | 1   | 7   | 8     | 7     |
| Pomocné činnosti finančných služieb a poistenia   | 0   | 3   | 3     | 3     |
| Činnosti v oblasti nehnuteľností  | 4   | 3   | 7     | 5     |
| Právne a účtovnícke činnosti  | 5   | 10  | 15    | 14    |
| Vedenie firiem; poradenstvo v oblasti riadenia  | 2   | 1   | 3     | 3     |
| Architektonické a inžinierske činnosti; technické testovanie a analýzy                            | 3   | 1   | 4     | 4     |
| Vedecký výskum a vývoj  | 3   | 0   | 3     | 3     |
| Reklama a prieskum trhu   | 1   | 1   | 2     | 2     |
| Ostatné odborné, vedecké a technické činnosti   | 1   | 0   | 1     | 1     |
| Prenájom a lízing   | 1   | 1   | 2     | 2     |
| Sprostredkovanie práce  | 1   | 3   | 4     | 1     |
| Činnosti cestovných agentúr, rezervačné služby cestovných kancelárií a súvisiace činnosti         | 2   | 0   | 2     | 2     |
| Bezpečnostné a pátracie služby  | 12  | 6   | 18    | 17    |
| Činnosti súvisiace s údržbou zariadení a krajinou úpravou   | 4   | 2   | 6     | 6     |
| Administratívne, pomocné kancelárske a iné obchodné pomocné činnosti                              | 3   | 4   | 7     | 6     |
| Verejná správa a obrana; povinné sociálne zabezpečenie  | 58  | 39  | 97    | 91    |
| Vzdelávanie   | 20  | 79  | 99    | 96    |
| Zdravotníctvo   | 13  | 19  | 32    | 28    |
| Starostlivosť v pobytových zariadeniach (rezidenčná starostlivosť)                                | 5   | 10  | 15    | 14    |
| Sociálna práca bez ubytovania   | 0   | 1   | 1     | 1     |
| Činnosti knižníc, archívov, múzeí a ostatných kultúrnych zariadení                                | 0   | 1   | 1     | 1     |
| Športové, zábavné a rekreačné činnosti  | 2   | 1   | 3     | 2     |
| Činnosti členských organizácií  | 3   | 6   | 9     | 6     |
| Oprava počítačov, osobných potrieb a potrieb pre domácnosti                                       | 2   | 1   | 3     | 2     |
| Ostatné osobné služby   | 1   | 6   | 7     | 6     |
| Nezistené   | 32  | 27  | 59    | 42    |
| Spolu   | 702 | 559 | 1 261 | 1 085 |

Z hľadiska rozvoja obce možno upriamiť pozornosť na zníženie počtu ekonomicky aktívnych osôb. Je to negatívny ukazovateľ rozvoja obce.

**Tab. č. 11 Ekonomicky aktívne obyvateľstvo Košeca , porovnanie SOBD 2001 , 2011**

| SOBD                            | 2001  | 2011  |
|---------------------------------|-------|-------|
| Počet obyvateľov                | 2443  | 2519  |
| Ekonomicky aktívne obyvateľstvo | 1283  | 1261  |
| % - tuálny podiel               | 52,52 | 50,06 |

Zdroj: Štatistický úrad SR, SOBD 2001, 2011

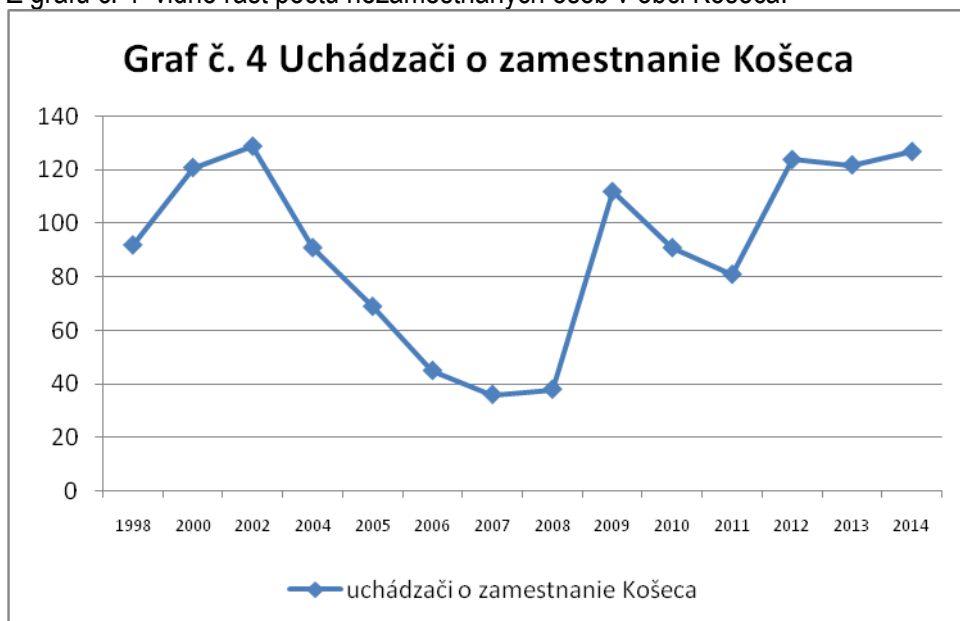
O vývoji nezamestnanosti v obci Košeca vypovedá údaj Štatistického úradu o počte evidovaných nezamestnaných a ich štruktúre. Vzhľadom k tomu, že disponibilná pracovná sila sa filtruje len na úrovni okresu, nie je možné objektívne určiť mieru nezamestnanosti. Pri porovnaní je možné zachytiť sa demografických údajov a trende vývoja okresu Trenčín a okresu Ilava, kde môžu nájsť obyvatelia obce

pracovné príležitosti. Z údajov vidíme nárast evidovanej miery nezamestnanosti, ktorá je však celospoločenským javom a nevzťahuje sa na obec Košeca.

| Tab. č. 12 Počet uchádzačov o zamestnanie, obec Košeca 1998 - 2014 |                      |         |
|--|----------------------|---------|
| Rok  | Počet nezamestnaných | % zmeny |
| 1998   | 92                   |         |
| 2000   | 121                  | -9,26   |
| 2002   | 129                  | 12,24   |
| 2004   | 91                   | -12,73  |
| 2005   | 69                   | -20,83  |
| 2006   | 45                   | -34,78  |
| 2007   | 36                   | -20,00  |
| 2008   | 38                   | 5,56    |
| 2009   | 112                  | 194,74  |
| 2010   | 91                   | -18,75  |
| 2011   | 81                   | -10,99  |
| 2012   | 124                  | 53,09   |
| 2013   | 122                  | -1,61   |
| 2014   | 127                  | 4,10    |

Zdroj: Štatistický úrad

Z grafu č. 4 vidno rast počtu nezamestnaných osôb v obci Košeca.



## 5. Životné prostredie, krajina

### 5.1 Fyziogeografická poloha obce

Obec Košeca má z markopohľadu vnútrozemskú polohu v rámci európskeho kontinentu kde významnú úlohu zohráva pásmové pohorie Karpát, pričom leží na hranici subprovincií Vonkajších a Vnútrotných Západných Karpát resp. hranicou medzi oblasťou Slovensko-moraských Karpát a Fatransko-tatranskou oblasťou.

Z hľadiska geografickej mikropohy leží obec v Považskom podolí v llavskej kotline na ľavej strane Váhu, ktorý tvorí hydrologickú os celej kotliny. V katastri obce začínajú Strážovské vrchy.

### 5.2 Podnebie

Obec Košeca leží v miernom klimatickom pásme s pravidelným striedaním štyroch ročných období. Ak prihladáme na fakt, že obec leží v Považskom podolí v llavskej kotline možno tiež teplotné podmienky obce odvodiť od teplotných podmienok týchto celkov. Podľa klimatického členenia patrí llavská kotlina do teplej oblasti, ktorá má v lete viac ako 50 teplých dní s maximálnou teplotou vzduchu 25 ° C a viac a s priemernou teplotou v júli 17 – 20 ° C. Obec sa nachádza v mierne vlhkej podoblasti, okrsok teplý, mierne vlhký s miernou zimou s priemernou teplotou v januári – 1 až - 4° C s dlhším slnečným svitom, ktorý trvá vo vegetačnom období nad 1 500 hodín. Priemernú ročnú teplotu odvodíme od priemernej ročnej teploty pre blízke mesto llava – stredisko merania. Priemerná ročná teplota v llave je asi 8,6 ° C . Najvyššie priemerné mesačné teploty boli zaznamenané v mesiaci júl (18,9 ° C). Druhým najteplejším mesiacom je august (18,0 ° C). Najchladnejším mesiacom je január s priemernou mesačnou teplotou – 3 ° C. S globálnym otepľovaním údaje zo starších materiálov k priemerným ročným teplotám nemusia korešpondovať s novým výskumom. Priemerný ročný úhrn zrážok v llavskej kotline býva 642 mm. (Ladce). Časť zrážok spadne v zimnom období v podobe snehu, letné zrážky však prevládajú nad zimnými. Priemerný počet dní so snehovou pokrývkou v llavskej kotline je do 60, pričom maximálna snehová pokrývka je 20 – 30 cm. Ročná oblačnosť v llavskej kotline je 70 %, počet jasných dní je do 60 ročne, zamračených dní je do 140 ročne. Priemerný počet dní s hmlou je 60 – 85. Trvanie slnečného svitu je 1800 – 2000 hodín. Najviac slnečného svitu je v mesiaci júl, najmenej v decembri.

### 5.2. Pôda, zalesnenie a ochrana územia

Poľnohospodárska pôda v obci predstavuje rozlohu takmer 775 ha, čo tvorí 40,87 % z celkovej výmery pôdy. V prevažnej miere ju tvorí orná pôda, ktorá zastupuje 21,82 % z celkovej výmery pôdy a trvalé trávnaté porasty, ktoré tvoria 17,06 % z celkovej výmery pôdy.

Nepoľnohospodárska pôda zaberá 59,13 % z celkovej výmery pôdy a tvoria ju prevažne lesné pozemky 46,29 %. V obci sa nachádza tiež vodná plocha, ktorá zaberá 3,62 % územia. V obci sa nenachádzajú ovocné sady, vinica ani chmeľnica.

| Tab č. 13 Využitie pôdy - územie Košeca 2014 |                   |                |
|--|-------------------|----------------|
| Druh   | m2                | %tuálny podiel |
| <b>poľnohospodárska pôda</b>                 | <b>7 742 016</b>  | <b>40,87</b>   |
| orná pôda                                    | 4 133 346         | 21,82          |
| chmeľnica,vinica                             | 0                 | 0,00           |
| Záhrada                                      | 377 789           | 1,99           |
| ovocný sad                                   | 0                 | 0,00           |
| trávnatý porast                              | 3 230 881         | 17,06          |
| <b>nepoľnohospodárska pôda</b>               | <b>11 201 673</b> | <b>59,13</b>   |
| lesný pozemok                                | 8768935           | 46,29          |
| vodná plocha                                 | 685 646           | 3,62           |
| zastavaná plocha a nádvorie                  | 1 104 927         | 5,83           |
| ostatná plocha                               | 642 165           | 3,39           |
| <b>SPOLU ÚZEMIE</b>                          | <b>18 943 689</b> | <b>100,00</b>  |
| Zdroj: Štatistický úrad 2014                 |                   |                |

Obec je z 46,29 % zalesnená, zalesnenie tvoria začínajúce Strážovské vrchy, do katastra obce však nezasahuje chránená krajinná oblasť Strážovské vrchy. Obec nespadá do chránenej krajinskej oblasti. V zmysle zákona č. 543/2002 Z. z. o ochrane prírody a krajiny v znení neskorších predpisov sa v riešenom území obce Košeca nachádza ako významný krajinný prvok lokalita lokálnych mokradí na Podhradskom potoku, ktoré prechádzajú do katastrálneho územia Košecké Podhradie na celkovej rozlohe 15 000m<sup>2</sup>. V súčasnosti sa na území obce neťažia žiadne nerastné suroviny, na území obce sa však nachádza chránené ložisko štrkopiesku a piesku Košeca - Nozdovice. Na území obce sa nachádza Jaskyňa v Ostrej skale s dĺžkou 19 m 562 m. n. m. V katastrálnom území sa nachádza Regionálne biocentrum RBc Norovica – Stráne. V katastrálnom území obce Košeca sa nenachádzajú chránené vtáčie územia ani iné lokality európskeho významu. Tiež sa tu nenachádzajú chránené stromy alebo dreviny. Pre celé katastrálne územie obce platí z hľadiska ochrany a krajiny I. stupeň ochrany.

### 5.3.Kvalita životného prostredia

Nezanedbateľným faktorom ovplyvňujúcim kvalitu prostredia je existencia veľkých lesných plôch. Na území obce ani v jej okolí nie je vybudovaný monitorovací systém sledujúci kvalitu ovzdušia. Najbližšie monitorovacie zariadenie je v Prievidzi.

Obec Košeca je lokalizovaná medzi zdrojmi znečistenia ovzdušia pochádzajúcimi z okolitých miest a to predovšetkým mesta Ilava, Ladce, Púchov, Považská Bystrica. V týchto mestách/miestach sú zároveň špecifikované jestvujúce zdroje znečistenia.

O stave ovzdušia v Trenčianskom kraji vypovedá Správa o stave ovzdušia Trenčianskeho kraja (2012).

Krajské úrady životného prostredia sú povinné vydávať raz ročne správu o stave životného prostredia príslušného kraja. Správa udáva informácie o veľkých a stredných zdrojoch znečistenia súhrne za jednotlivé okresy, ďalej sú zdroje znečistenia sledované na úrovni obcí.

Programy zlepšenia kvality ovzdušia sú v rámci Trenčianskeho kraja spracované pre mesto Trenčín a okres Prievidza (Program zlepšenia kvality ovzdušia okresu Prievidza).



| Agglomerácia     | Názov stanice               | Kontinuálne      |                   |   |                                  |                     |                     |          | Manuálne                     |                                  |
|------------------|-----------------------------|------------------|-------------------|---|----------------------------------|---------------------|---------------------|----------|------------------------------|----------------------------------|
|                  |                             | PM <sub>10</sub> | PM <sub>2,5</sub> | Oxidy dusíka<br>NO, NO <sub>2</sub> , NOx | Oxid siričitý<br>SO <sub>2</sub> | Ozón O <sub>3</sub> | Oxid uhoľnatý<br>CO | Benzén   | Ťažké kovy<br>As, Cd, Ni, Pb | Polyaromatické<br>uhľovodíky Bap |
| Trenčiansky kraj | Prievidza, Malonecpalská    | x                | x                 |   | x                                | x                   |                     |          | x                            | x                                |
|                  | Bystričany, Rozvodňa SSE    | x                | x                 |   | x                                |                     |                     |          |                              |                                  |
|                  | Handlová, Morovianska cesta | x                | x                 |   | x                                |                     |                     |          |                              |                                  |
|                  | Trenčín, Hasičská           | x                | x                 | x   | x                                |                     | x                   | x        |                              |                                  |
|                  | <b>Spolu 4 stanice</b>      | <b>4</b>         | <b>4</b>          | <b>1</b>                                  | <b>4</b>                         | <b>1</b>            | <b>1</b>            | <b>1</b> | <b>1</b>                     | <b>1</b>                         |

### Objekt č. 3 Meracie stanice kvality ovzdušia Trenčiansky kraj

Z hľadiska monitorovania stavu ovzdušia sa sledujú tieto látky: polietavý prach, emisie síry, atmosférický ozón, vplyv dopravy, celkový organický uhlík, amoniak, ťažké kovy a iné. Meracie stanice sú uvedené v tabuľke vyššie.

#### Veľké a stredné zdroje znečisťovania ovzdušia v Trenčianskom kraji (rok 2012)

| Okres          | Počet prevádzkov. | Počet zdrojov | Počet VZZO | Počet SZZO  |
|----------------|-------------------|---------------|------------|-------------|
| Bánovce n/B    | 55                | 123           | 7          | 116         |
| Ilava          | 95                | 155           | 10         | 145         |
| Myjava         | 65                | 111           | 3          | 108         |
| Nové Mesto n/V | 150               | 273           | 11         | 262         |
| Partizánske    | 72                | 141           | 14         | 127         |
| Považská       | 66                | 94            | 3          |             |
| Bystrica       |                   |               |            | 91          |
| Prievidza      | 160               | 316           | 49         | 267         |
| Púchov         | 65                | 86            | 12         | 74          |
| Trenčín        | 183               | 363           | 12         | 351         |
| <b>Spolu</b>   | <b>911</b>        | <b>1662</b>   | <b>121</b> | <b>1541</b> |

Zdroj: NEIS

Stručná charakteristika hodnotených znečisťujúcich látok:

### Objekt č. 4 Veľké a stredné zdroje znečisťovania ovzdušia v Trenčianskom kraji (rok 2012)

Popis znečisťujúcich látok a ich účinok na zdravie obyvateľstva:

Polietavý prach predstavuje častice rôznej veľkosti, ktoré sú voľne rozptýlené v ovzduší. Pochádzajú z rôznych technologických procesov, uvoľňujú sa najmä pri spaľovaní tuhých látok a sú obsiahnuté vo výfukových plynch motorových vozidiel. Do ovzdušia sa však dostávajú aj vírením častíc usadených na zemskom povrchu (sekundárna prašnosť). Vplyv na zdravie ľudí závisí od veľkosti častíc a koncentrácie. Prachové partikuly rozptýlené v ovzduší sú rôzneho chemického zloženia, ktoré závisí nielen od priemyselných exhalátov, dopravy ale aj od klimatických podmienok a intenzity poľnohospodárskej činnosti v danom území. Polietavý prach pôsobí ako nosič iných polutantov anorganického alebo organického pôvodu z ovzdušia. Význam majú hlavne častice menšie ako 10 µm, (PM10) ktoré sa dostávajú až do dolných dýchacích ciest. Úroveň znečistenia ovzdušia PM10 na Slovensku môžeme charakterizovať ako závažnú. Limitná hodnota priemernej ročnej koncentrácie v

roku 2006 bola prekračovaná na takmer 30 % AMS národnej monitorovacej siete kvality ovzdušia (NMSKO). V lokalitách s vysokým a dlhodobým pôsobením zvýšených koncentrácií drobných prachových častíc v ovzduší sa pozoruje nárast počtu hospitalizovaných osôb s chronickými dýchacími problémami, zápalmi nosohltana, nárastom chrípkových ochorení, zvýšeným výskytom astmy, zhoršovaním činnosti pľúc, rozvojom alergií a zvýšenou úmrtnosťou obyvateľov na ochorenia dýchacej a srdcovo-cievnej sústavy. Je možné, že dlhodobé pôsobenie prachu v ovzduší môže vplývať na skracovanie dĺžky života asi o 2 až 3 roky.

Emisie síry z dopravy vznikajú hlavne pri spaľovaní nafty v nákladných vozidlách, traktoroch, lokomotívach a stavebných strojoch. Množstvo oxidu siričitého emitovaného z výfukov motorových vozidiel je rôzne v závislosti na použitej palive. Síra obsiahnutá v palive sa dostáva do atmosféry vo forme oxidu siričitého SO<sub>2</sub>, ktorý v dôsledku reakcie s atmosférickou vlhkosťou vedie ku vzniku tzv. kyslých dažďov. Účinky SO<sub>2</sub> na ľudský organizmus sa odvíjajú práve z tejto vlastnosti – pôsobí dráždivo na dýchacie cesty a očné spojivky. Navyše jeho vdychovanie spôsobuje zužovanie priedušiek. Ku vzniku oxidov dusíka dochádza vždy pri zohriatí vzduchu, ktoré nastáva pri spaľovaní palív. Jeho množstvo závisí na teplote procesu - čím je teplota vyššia, tým vyššia je tvorba. Ich najvýznamnejšou zložkou sú oxid dusičitý a oxid dusnatý, ktorý je však nestály a mení sa na oxid dusičitý. Pochádza hlavne z automobilovej dopravy, prispieva k tvorbe skleníkových plynov. Oxid dusičitý je dráždivý plyn, ktorý pôsobí na dýchacie cesty a spôsobuje ich zužovanie. Na vyššie koncentrácie oxidu dusičitého v ovzduší sú najcitlivejší najmä astmatici a osoby s primárnym ochorením dýchacej sústavy. Vyššie hladiny NO<sub>2</sub> spôsobujú väčšiu vnímavosť na bakteriálne a vírusové infekcie pľúc. U detí dlhodobo vystavených účinkom NO<sub>2</sub> sa prejavuje nárast nepriaznivých dýchacích príznakov, ktoré môžu viesť až k zhoršeniu funkcie pľúc.

Oxid uhoľnatý (CO) je toxický plyn, ktorý vzniká pri nedokonalom spaľovaní a je súčasťou výfukových plynov motorových vozidiel. Vzniká v dôsledku nedokonalého spaľovania, pri ktorom uhlík obsiahnutý v palive len čiastočne oxiduje. Organizmus však dokáže tolerovať pomerne vysoké koncentrácie bez príznakov zdravotného poškodenia. Na oxid uhoľnatý sú najcitlivejšie tehotné ženy a ich plody, ďalej malé deti, osoby s ochoreniami srdcovo-cievneho aparátu a staré osoby.

Atmosférický ozón, väčšina atmosférického ozónu (približne 90 %) sa nachádza v stratosfére (11-15 km), zvyšok v troposfére. Stratosférický ozón chráni našu biosféru pred letálnym ultrafialovým UV-C žiarením a v značnej miere zoslabuje UV-B žiarenie, ktoré je schopné vyvolať celý rad nepriaznivých biologických efektov, napr. rakovinu kože, očné zákal.

Vplyv dopravy Nárast intenzity cestnej dopravy spôsobuje zvyšovanie celoplošnej zaťaženia komunikácií a zvyšuje množstvo emisií z výfukových plynov, sekundárnu prašnosť a tým negatívne ovplyvňuje ovzdušie v dýchacej zóne človeka, pri obmedzených rozptylových podmienkach v dôsledku mestskej zástavby.

Hlavnými škodlivinami z automobilovej dopravy sú oxid uhoľnatý (CO), oxidy dusíka (NO<sub>x</sub>), oxidy síry (SO<sub>x</sub>), polycyklické aromatické uhľovodíky (PAU), tuhé emisie, olovo a ďalšie zlúčeniny. Emisie, ktoré produkuje doprava, závisia hlavne od jej intenzity, zloženia dopravného prúdu, technického stavu vozidiel, režimu dopravy, rýchlosti vozidiel a od klimatických faktorov.

Celkový organický uhlík ( $\Sigma C$ ) je spoločný názov pre organické látky v plynnej fáze. Na emitovaní tejto základnej znečisťujúcej látky sa podieľajú najmä spaľovacie procesy, lakovne a čerpacie stanice pohonných hmôt.

Amoniak (NH<sub>3</sub>) je bezfarebný, veľmi dráždivý plyn s charakteristickým ostrým zápachom. Bežne sa vyskytuje v prostredí a tiež vzniká činnosťou človeka. Amoniak je dôležitá látka pre rast rastlín ako aj

nevyhnutná súčasť života človeka. Vo vode, pôde a ovzduší sa nachádza ako zdroj dusíka pre rastliny a zvieratá. Najviac amoniaku bezvodého sa do zložiek životného prostredia dostáva rozkladom hnoja, mŕtvych tiel rastlín a živočíchov. Vysoké koncentrácie amoniaku v ovzduší sa môžu vyskytnúť v prípade použitia umelého hnojiva na poliach. Prítomnosť amoniaku v ovzduší množstvách viac ako 50 ppm má dráždivé a leptavé účinky.

Ťažké kovy patria medzi základné skupiny znečisťujúcich látok, ktoré sa sledujú v rôznych zložkách životného prostredia. Ide o pomerne rozsiahlu skupinu kontaminantov, ktoré sa vyznačujú rozdielnymi vlastnosťami, účinkami i zdrojmi svojho pôvodu. Predmetom svetového monitoringu sú prvky: Hg, Cd, Cr a Pb. Tieto sa všeobecne považujú za najškodlivejšie pre ľudí a zvieratá. Veľmi škodlivé môžu byť aj niektoré ďalšie prvky, ktoré sú v malom množstve v pôdach a rastlinách potrebné, ak sa však nahromadia vo veľkom množstve, môžu pôsobiť ešte toxickéjšie ako prv uvedené prvky, sú to napr. Zn, As, Cu, Ni a ďalšie.

Podľa pôvodu môžeme vyčleniť dva zdroje ťažkých kovov a to prírodné-geochemické a antropogénne.

Prírodné-geochemické zdroje: Ťažké kovy sú stopovými zložkami primárnych minerálov v horninách.

Antropogénne zdroje: Okrem prírodných-geochemických zdrojov ťažkých kovov existuje aj veľké množstvo antropogénnych zdrojov. Môžeme si vyčleniť viacero antropogénnych zdrojov ťažkých kovov (Alloway-Ayres, 1993; Ross, 1983):

- ◆ baníctvo – úložiská, haldy, transport rúd – ku kontaminácii dochádza v dôsledku zvetrávania a veternej erózie a úletov pri preprave rúd,
- ◆ hutníctvo – znečistenie vzniká z exhalátov, aerosólov, ktoré unikajú pri výrobe a spracovaní železa, ocele a farebných kovov,
- ◆ poľnohospodárstvo – umelé hnojivá, pesticídne prípravky,
- ◆ spaľovanie fosílnych palív (uhlie, ropa),
- ◆ elektronika,
- ◆ batérie,
- ◆ farby,
- ◆ tlač a polygrafia,
- ◆ prípravky v zdravotníctve – zubné prípravky, liečivá a pod.,
- ◆ odpadové hospodárstvo – spaľovne odpadov, odpadové kaly, skládky priemyselného a komunálneho odpadu.

## **Objekt č. 5 Vývoj emisií základných znečisťujúcich látok v Trenčianskom kraji**

*Vývoj emisií základných znečisťujúcich látok v Trenčianskom kraji*

|                 | 1998   | 1999   | 2000   | 2001   | 2002    | 2003     | 2004     |       |
|-----------------|--------|--------|--------|--------|---------|----------|----------|-------|
| TZL             | 2 978  | 4 641  | 1 948  | 2 397  | 2 162   | 2 157    | 2 256    |       |
| SO <sub>2</sub> | 46 459 | 49 863 | 26 443 | 43 557 | 37 461  | 45 259   | 43 468   |       |
| NO <sub>x</sub> | 8 576  | 9 065  | 8 826  | 9 510  | 8 801   | 7 908    | 8 805    |       |
| CO              | 8 922  | 12 262 | 5 495  | 4 415  | 3 822   | 3 799    | 3 932    |       |
|                 | 2005   | 2006   | 2007   | 2008   | 2009    | 2010     | 2011     | 2012  |
| TZL             | 1882   | 1517   | 1287   | 1125   | 939,3   | 740,45   | 822,87   | 768   |
| SO <sub>2</sub> | 40 337 | 39004  | 33006  | 35659  | 32882,6 | 36826,29 | 39777,14 | 33572 |
| NO <sub>x</sub> | 6802   | 6868   | 6313   | 6669   | 6400,8  | 5961,83  | 6688,63  | 5986  |
| CO              | 4396   | 6021   | 5054   | 5629   | 6204,2  | 7229,4   | 6694,77  | 6399  |

Zdroj: NEIS

Z tabuľky *Vývoj základných znečisťujúcich látok v Trenčianskom kraji*, ktoré ovplyvňujú celé územie možno hodnotiť jednotlivé ukazovatele. Čo sa týka ukazovateľov TZL , SO<sub>2</sub>, NO<sub>x</sub> možno hovoriť o významnom poklese týchto látok v ovzduší. Čo sa však týka CO (Oxid uhoľnatý) - ukazovateľ je nestály a ešte stále vykazuje vysoké hodnoty.

## 6. Občianska vybavenosť

### 6.1. Občianska vybavenosť

Z hľadiska občianskej vybavenosti sa v obci Košeca nachádza Obecný úrad s Matričným úradom a Stavebným úradom,

Základná škola s Materskou školou, Základná umelecká škola, Knižnica, Pošta a Poštová banka na pošte, 3 predajne s potravinárskym tovarom a 4 iné nepotravinárske obchody (Farby – laky, Drogéria, Záhradkárske a chovateľské potreby, Mäso – údeniny) . V obci sídli Rímsko-katolícka farnosť a Evanjelická farnosť.

### 6.2. Sociálna vybavenosť

Obec Košeca poskytuje sociálne služby v zmysle zákona. V obci je prevádzkovaná opatrovateľská služba, ktorá je zabezpečovaná v spolupráci s Mestom Ilava. Obec disponuje niekoľkými kusmi invalidných vozíkov a vozíkov na oporu pri chôdzi (rolátorov), ktoré občanom požičiava. Na území obce sa účelové zariadenie Evanjelickej cirkvi augsburského vyznania na Slovensku s celoročným pobytom určené prednostne pre obyvateľov Trenčianskeho regiónu a pre členov Evanjelickej cirkvi augsburského vyznania v Zariadení pre seniorov a v Zariadení opatrovateľskej služby. Iné sociálne služby sú dostupné mimo územia obce a v rámci okresu sú dostupné najbližšie v Dubnici nad Váhom. Obec v súčasnosti nemá spracovaný Komunitný plán rozvoja sociálnych služieb.

### 6.3. Zdravotnícka vybavenosť

V obci sa nenachádza zdravotné stredisko. Zdravotné služby sú dostupné mimo územia obce v zdravotných strediskách v Ilave.

### 6.4. Školská vybavenosť

V obci Košeca sa nachádza Základná škola s Materskou školou a Základná umelecká škola. Základná škola v Košeci je plnoorganizovaná základnou školou, ktorú navštevujú prevažne žiaci z obce Košeca, ale aj žiaci zo spádových obcí Košecké Podhradie a Zliechov. Budova základnej školy bola daná do prevádzky 01.09.1963. V roku 2009 prešla kompletnou rekonštrukciou. ZŠ s MŠ má dve budovy a telocvičňu. V budove MŠ sú 4 triedy MŠ. V jednej triede MŠ je inštalovaná interaktívna tabuľa. Súčasťou MŠ je aj školská jedáleň a kuchyňa. ZŠ má 2 poschodia, 14 tried, z toho je 1 jazyková učebňa s interaktívnou tabuľou, 1 počítačová učebňa s interaktívnou tabuľou, 1 špeciálna učebňa a 2 bežné triedy s interaktívnou tabuľou. Škola má k dispozícii školské ihrisko, ktoré bolo doplnené o malú „Zelenú telocvičňu“ v prírode. Telocvičňa prešla nevyhnutnou rekonštrukciou a bola daná do užívania. Školu navštevujú žiaci so špeciálnymi výchovno-vzdelávacími potrebami, škola má preto zabezpečený bezbariérový prístup a hygienické zariadenia pre týchto žiakov. Škola má bohatú mimoškolskú záujmovú činnosť.

V obci pôsobí tiež Základná umelecká škola. Žiaci školy sa aktívne zúčastňujú všetkých aktivít a kultúrnych podujatí, ktoré organizujú obecné úrady v Košeci, Ladcoch a v Košeckom Podhradí .

| Tab. č. 14 Počet detí navštevujúcich predškolské a školské zariadenie v obci Košeca |      |      |      |      |      |      |
|---|------|------|------|------|------|------|
| Rok   | 2009 | 2010 | 2011 | 2012 | 2013 | 2014 |
| MŠ  | 67   | 64   | 75   | 74   | 93   | 107  |
| Počet pracovníkov zariadenia  | 10   | 9    | 10   | 10   | 11   | 13   |
| ZŠ  | 245  | 248  | 244  | 246  | 229  | 244  |
| Počet pracovníkov zariadenia  | 27   | 29   | 31   | 27   | 27   | 27   |

Zdroj: Obec

### 6.5. Kultúrna vybavenosť

Kultúrne vyžitie občanov zabezpečuje obec v spolupráci so spolkami pôsobiacimi v obci. Kalendár kultúrnych akcií obce je uvedený v tab. č. 14. Spolky , ktoré zabezpečujú akcie sú uvedené v tab. č. 15 . V obci sa nachádza tiež obecná knižnica, ktorá sídli v budove Materskej škôlky.

| Tab. č. 15 Tradičné aktivity obce Košeca - kalendár |   |         |
|---|---|---------|
| mesiac  | Názov aktivity                          | Náklady |
| február   | Tradičná fašiangová zábava              | 400     |
| marec   | MDŽ                                     | 500     |
| máj   | Deň matiek                              | 700     |
| jún   | MDD - rozprávkový les                   | 350     |
|   | Stretnutie troch generácií              | 250     |
| júl   | Anna bál                                | 120     |
| august  | Hodové slávnosti                        | 2000    |
| september   | Baranpajáda - program k zač. škol. roka | 400     |
| október   | Mesiac úcty k starším                   | 200     |
| december  | Benefičný koncert                       | 100     |

Zdroj: Obec 2015

V obci fungujú spolky uvedené v tabuľke č. 16.

| <b>Tab č. 16 Spolky pôsobiace v obci Košeca a dotácie z rozpočtu obce na ich činnosť</b> |                               |
|--|-------------------------------|
| Názov spolku   | Výška dotácie z rozpočtu obce |
| Športový klub Nozdrovica   | 250                           |
| Futbalový klub Košeca  | 9 000                         |
| Odbor klubu ST Košeca  | 2 000                         |
| ZO Únie žien v Košeci  | 1 500                         |
| Združenie záhradkárov Košeca   | 400                           |
| ZO SZZP Ilava  | 100                           |
| Klub dôchodcov Košeca  | 700                           |
| Rímsko-katolícky cirkevný zbor   | 3 470                         |
| Rodičovské združenie pri ZŠ s MŠ Košeca  | 600                           |
| DHZ  | 3 200                         |
| Slovenský rybársky zväz, Dubnica nad Váhom   | 200                           |
| Progresívna škola  | 200                           |
| Zdroj: obec 2015   |                               |

## 6. 6. Športová vybavenosť

V Košeci sa nachádzajú dve športoviská pod holým nebom. Najznámejším je športový areál, ktorý je domovom pre Futbalový klub v Košeci.

Celoročne je využívané aj športové ihrisko na ulici Prúdy, na ktorom sa v zimnom období vytvára ľadová plocha na korčuľovanie.

Medzi kryté športoviská môžeme zaradiť telocvičňu a Osvetovú besedu v Nozdroviciach, ktorá je využívaná stolnými tenistami STK Nozdrovica.

V obci sa nachádza tiež sezónne kúpalisko. V telocvični sa pravidelne cvičí zumba a aerobik.

## 7. Technická infraštruktúra

### 7.1 Doprava

Z hľadiska dopravného má obec Košeca výhodnú polohu. Obcou prechádza cesta I/61 Bratislava - Bytča. V obci sa križuje s cestou III/061040 vedúcou do obce Zliechov. Medzi Vážskym kanálom a riekou Váh prechádza diaľnica D1. Západnou časťou obce prechádza železničná trať č. 120 Bratislava – Žilina a vnútrozemská vodná cesta na rieke Váh. Časť katastrálneho územia leží v ochranných pásmach letiska Slavnica – Dubnica nad Váhom.



## 7.2 Elektrická energia

Obec sa elektrickou energiou zásobuje zo vzdušného vedenia VN 22 kV, linka č. 203. Z tejto linky sú odbočkami napojené jednotlivé trafostanice 22/kV/0,4 kV, ktorých je v riešenom území 11. Distribučné trafostanice v obci sú prevažne stožiarové. Severnou časťou katastrálneho územia prechádza linka VVN 2x110kV č. 7706, smer Dubnica nad Váhom. Súbežne s ňou je vedená linka č. V275 VVN 220 kV Považská Bystrica – Bystričany.

## 7.3 Zásobovanie plynom

Obec Košeca je zásobovaná zemným plynom z VTL plynovodu DN 300 PN25. Prívod zemného plynu do regulačnej stanice je zabezpečený cez VTL pripojovací plynovod DN 100 PN25. Z regulačnej stanice s výkonom 2000m<sup>3</sup>/hod. (RS 2000/100 kPa) lokalizovanej v obci sa vedie distribučná sieť s maximálnym prevádzkovým tlakom PN 100 kPa.

## 7.4 Vodovod a kanalizácia

V roku 2007 bol v Košeci skolaudovaný a sprevádzkovaný obecný vodovod a vodojemy nad obcou. To umožnilo po niekoľkých desaťročiach výstavby vodovodu sa reálne pripojiť na odber pitnej vody zo skupinového vodovodu Pružina – Dubnica nad Váhom. Prevádzkovateľom obecného vodovodu je Považská vodárenská spoločnosť a.s. Považská Bystrica. Vodovod v miestnej časti Nozdrovce je vo vlastníctve PoVS a.s., ktorá ho taktiež prevádzkuje.

Verejný vodovod v lokalitách, kde nie je v súčasnosti dostupný a splašková kanalizácia, ktorá je práve vo výstavbe má termín ukončenia realizácie projektu december 2015.

## 7.5 Odpady

Obec nakladá s odpadmi v súlade so zákonom a schváleným Programom odpadového hospodárstva obce na roky 2011 – 2015. Zber zmesového komunálneho odpadu vykonáva TEKOS a to 1x do týždňa a to z plechových nádob tzv. KUKA nádob. Segmenty : papier, plasty a sklo sa zbierajú 1x za 30 dní do vriec. Segmenty: bioodpad, elektroodpad, batérie sa zbierajú priebežne. Stavebný odpad a textil sa odváža priebežne na zberný dvor. V obci funguje zberný dvor a mobilný zber odpadu.

## 7.6 Územný rozvoj

V súčasnosti je záväzný a platný územný plán obce z roku 1995. Koncom roka 2013 boli dokončené prvé dve etapy prípravy nového územného plánu obce Košeca (Prieskumy a rozbor, Zadanie). Na vyhotovenie ďalších etáp nového územného plánu bude obec hľadať najskôr finančné zdroje z dotácií.

## 8. Cestovný ruch

Zdrojom rozvoja cestovného ruchu v obci Košeca sú národné kultúrne pamiatky uvedené v tab. č. 17 . Ďalej je to tiež okolité prírodné prostredie a kultúrno – spoločenské aktivity v obci.

| Tab. č. 17 Národné kultúrne pamiatky NKP Košeca |             |                |          |                                      |  |
|---|-------------|----------------|----------|--------------------------------------|--|
| Názov NKP                                       | Lokalizácia | Číslo pamiatky | Stav     | Dôvod ochrany                        | Majiteľ NKP                                  |
| kostol Nanebovzat.Panny Márie                   | Košeca      | 739/0          | dobrý    | 1780-1833 -<br>loď,<br>kaplnka, veža | Vlastníctvo<br>cirkvi a cirk.<br>organizácií |
| brána bývalého cintorína                        | Košeca      | 740/0          | narušený | 2/2.17.st.                           | Vlastníctvo<br>cirkvi a cirk.<br>organizácií |

Zdroj: Register NKP

## 9. Hospodárstvo

### 9.1. Hospodárenie obce

Obec vykonáva vlastnú investičnú činnosť a činnosť v záujme zabezpečenia potrieb obyvateľov obce a rozvoja obce. Svoje potreby financuje predovšetkým z vlastných príjmov, zo štátnych dotácií, ako aj z ďalších zdrojov.

Vlastné príjmy sú príjmy z majetku obce a z majetku prenechaného obci do užívania (nájmu), výnosy z miestnych daní a z miestnych poplatkov, podiely na daniach v správe štátu, výnosy z pokút uložených za priestupky a iné príjmy. Obec môže na plnenie svojich úloh použiť návratné zdroje financovania a prostriedky mimorozpočtových peňažných fondov. Na plnenie rozvojového programu obce alebo na plnenie inej úlohy, na ktorej má štát záujem, možno obci poskytnúť štátnu dotáciu.

Výdavky obce tvoria najmä výdavky na výkon samosprávnych funkcií obce, výdavky na údržbu majetku obce a investičné výdavky. Na krytie mimoriadnych výdavkov vo všeobecnom záujme môže obec rozhodnúť o zavedení verejnej dávky (príspevku, poplatku naturálnom plnení), o vyhlásení dobrovoľnej zbierky alebo o prijatí úveru alebo pôžičky.

# Košeca

|      |      |      |      |      |      |      |      |      |
|------|------|------|------|------|------|------|------|------|
| 2006 | 2007 | 2008 | 2009 | 2010 | 2011 | 2012 | 2013 | 2014 |
|------|------|------|------|------|------|------|------|------|

## HODNOTENIE FINANČNÉHO ZDRAVIA (2011 - 2014)



## HLAVNÉ INDIKÁTORY (2014)

|                                      |         |       | priemer<br>obcí SR |
|--------------------------------------|---------|-------|--------------------|
| + Základná bilancia                  | 7,2 %   | ★★★★★ | 0,1 %              |
| + Dlhová služba                      | 4,2 %   | ★★★★★ | 7,7 %              |
| + Celkový dlh                        | 8,7 %   | ★★★★★ | 23,5 %             |
| + Závazky aspoň 60 dní po splatnosti | 0,0 %   | ★★★★★ | 0,4 %              |
| + Okamžitá likvidita                 | 203,7 % | ★★★★★ | 141,6 %            |

Objekt č. 6 Hodnotenie finančného zdravia obce podľa Ineko

## 9.2. Rozpočet obce

Základom finančného hospodárenia obce je rozpočet zostavený podľa osobitných predpisov. Zostavuje sa na obdobie jedného kalendárneho roka. Rozpočet obce obsahuje príjmy a výdavky spojené s činnosťou samosprávy, finančné vzťahy k štátnemu rozpočtu, k rozpočtu samosprávneho kraja a finančné vzťahy k právnickým osobám a fyzickým osobám. Účtovné obdobie uzatvára záverečný účet.

| rok     | 2009      | 2010      | 2011      | 2012      | 2013      | 2014      |
|---------|-----------|-----------|-----------|-----------|-----------|-----------|
| príjmy  | 2 234 777 | 1 270 384 | 1 187 712 | 1 577 758 | 1 623 725 | 1 321 473 |
| výdavky | 2 214 815 | 1 270 384 | 1 075 547 | 1 546 141 | 1 511 405 | 1 214 270 |

Zdroj: Obec

### 9.3 Majetok obce

Majetok obce tvoria všetky hnutelné a nehnuteľné veci vo vlastníctve obce a všetky pohľadávky a iné majetkové práva obce a majetkové práva ostatných subjektov založených, resp. vytvorených obcou. Majetok obce musí obec zveľaďovať a zhodnocovať. Obec môže zveriť svoj majetok do správy subjektom, ktoré založila alebo zriadila, prípadne prenajať inej právnickej alebo fyzickej osobe, ktorá má odbornú spôsobilosť.

Majetok obce Košeca interpretuje tab. č. 19.

| Tab.č. 19 Majetok obce Košeca (2015) |               |            |
|--------------------------------------|---------------|------------|
| Kategória                            | Hodnota v EUR |            |
| Budovy                               |               |            |
| Budova OcÚ                           | 11 673,27     | 2 300,80   |
| Dom smútku                           | 31 544,87     | 6 182,14   |
| Telocvičňa pri ZŠ                    | 131 671,91    | 55 819,90  |
| Požiarna zbrojnica                   | 12 613,68     | 2 472,14   |
| Osvetová beseda Nozdrovica           | 15 909,41     | 3 117,86   |
| 12 -bytový dom                       | 627 232,34    | 376 339,34 |
| ZŠ - technické zhonotenie budovy     | 567 051,58    | 396 933,02 |
| Kotolňa ZŠ na biomasu                | 124 226,91    | 80 746,83  |
| Stavby                               | 1 037 878,30  | 550 193,04 |
| Pracovné stroje a a zariadenia       | 204 226,80    | 120 091,06 |
| Prístroje a zvláštne tech.zariadenia | 57 525,18     | 39 924,38  |
| Osobné autá                          | 25 026,54     | 2 997,29   |
| Traktor, malotraktor                 | 99 209,74     | 38 424,83  |
| Autá - Požiarna zbrojnica            | 9 273,68      | 0,00       |
| Pozemky                              | 832 968,96    |            |
| Inventár                             | 44 993,27     |            |
| Zdroj: Obec Košeca 08/2015           |               |            |

### 9.4. Podnikateľské subjekty v obci

Najvýznamnejším zamestnávateľom v obci je Slov zink a. s. firma s tradíciou od roku 1863 sa zaoberá výrobou oxidu zinočnatého s dennou kapacitou 2400 kg. Zastúpenie podnikateľského sektora v obci je dobré. Veľa občanov je držiteľom živnostenského oprávnenia na rôzne činnosti, ktoré pokrývajú takmer celé spektrum spoločensky potrebných činností. Vysoký počet osôb so živnostenským oprávnením je spôsobený tiež ekonomickými podmienkami na Slovensku, kde zamestnávatelia často uprednostňujú prácu na živnosť.

Vybavenosť obce prevádzkami služieb, ktoré využívajú občania je dobrá, hoci je obec situovaná veľmi blízko mestu.

Rozpis podnikateľského sektora v presných údajoch o firmách nie je súčasťou programu vzhľadom k tomu, že tento segment je veľmi premenlivý.

## 10. PRIESKUM

### 10.1 Úspešnosť prieskumu

Súčasťou procesu prípravy Programu rozvoja obce Košeca bol aj realizovaný prieskum verejnej mienky. Prieskum bol súčasťou analytickej časti programu. Cieľom prieskumu bolo zistiť mieru spokojnosti občanov so životom v obci, zmapovať ich pohľad na problémy obce a priania akým smerom by sa obec mala ďalej vyvíjať. Prieskum bol realizovaný v dňoch od 15.2.2016 do – 03.03. 2016 medzi občanmi obce Košeca a to metódou adresného výberu. Podmienkou v účasti bolo trvalé bydlisko v obci Košeca. Dotazník bol určený pre osoby staršie ako 18 rokov a mladšie ako 70 rokov, v prípade záujmu iných osôb o zapojenie do dotazníka, boli tieto dotazníky v spracovaní taktiež akceptované. Ďalšie kvótné požiadavky ako sú : pohlavie, status, či vzdelanie neboli v tomto prieskume rozhodujúce.

Do prieskumu bola zapojená podstatná časť domácností v obci Košeca s počtom roz distribuovaných dotazníkov cca 1800 ks. Úspešnosť prieskumu predstavovala 18,89 % s počtom spracovaných dotazníkov 340 ks.

|                                      |         |
|--------------------------------------|---------|
| Počet roz distribuovaných dotazníkov | 1800    |
| Počet spracovaných dotazníkov        | 340     |
| Úspešnosť prieskumu                  | 18,89 % |

### 10.2 Dotazník

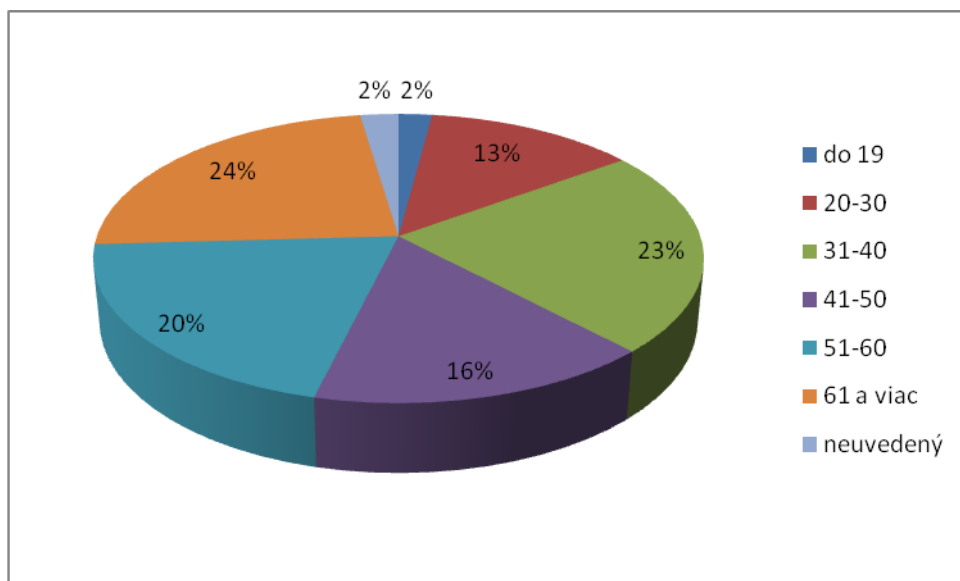
Dotazník bol zostavený tak, aby monitoroval mieru spokojnosti občanov Košeca s rôznymi oblasťami života v obci. Bol zameraný na zistenie pozitívnych a negatívnych stránok života v obci, prianie obyvateľov zostať žiť v obci, subjektívne zhodnotenie kvality života v obci, vyjadrenie názoru na to, kto má najväčšie zásluhy na rozvoji obce. Ďalej dotazník monitoroval aj postoj občanov k vybraným témam života v obci. Monitoroval názor na zavedenie poplatkov za odpad, možnú výstavbu centra obce v súvislosti s odkúpením pozemku, úroveň zapojenia sa domácností resp. občanov do separácie odpadov a starostlivosti o svoje okolie, záujem o zriadenie jasiel a materského centra, znovu prevádzkovanie kúpaliska a možné využitie obecného majetku objektu tzv. bývalej tehelne. Dve otvorené otázky „ Čo Vám v obci chýba?“ a „ S čím ste vo Vašej obci obzvlášť spokojní?“ mali poukázať na aktuálne problémy obce a jej prednosti. Záverečná otázka bola zameraná na zistenie priorit občanov vo vzťahu k ďalšiemu rozvoju obce.

### 10.3 Charakteristika respondentov.

Do prieskumu sa zapojilo celkom 340 osôb, z toho 148 mužov a 182 žien. 10 osôb pohlavie neuviedlo ( 2,9 %) Pomer zastúpenia oboch pohlaví bol vyrovnaný. Čo sa týka vekovej skupiny respondentov, prieskum možno považovať za veľmi vyvážený. Zastúpenie vekových skupín je veľmi vyvážené vo všetkých vekových skupinách. Ak by sme porovnávali zapojenie osôb do 50 rokov, tí tvoria spolu podiel 53,8 %. Starší, teda osoby nad 50 rokov tvoria 46,2 % čo poukazuje na jednoznačnú vyváženosť prieskumu. Zapojené sú rovnomerne všetky vekové skupiny, 2,4 % osôb svoj vek neuviedlo.

| Kategória   | Počet | Podiel v % |
|-------------|-------|------------|
| Do 19 rokov | 7     | 2,1        |
| 20 – 30     | 44    | 12,9       |
| 31 – 40     | 78    | 22,9       |
| 41 – 50     | 54    | 15,9       |
| 51 – 60     | 69    | 20,3       |
| 61 - a viac | 80    | 23,5       |
| Neuvedený   | 8     | 2,4        |

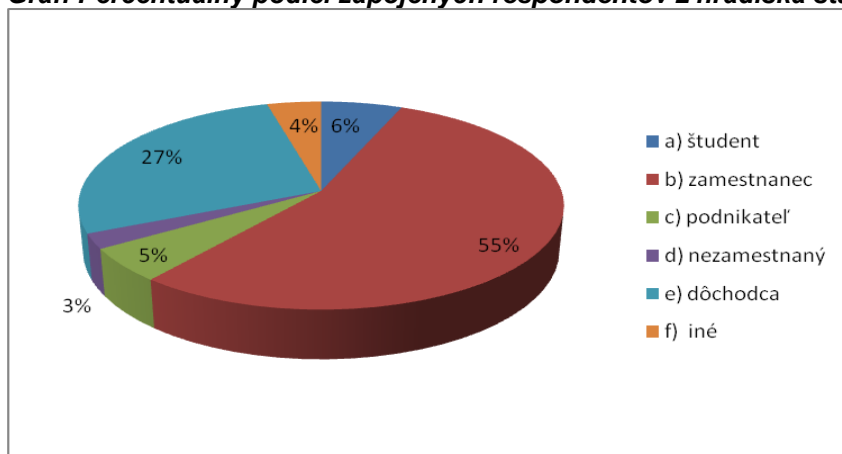
**Graf : Percentuálny podiel zapojených respondentov z hľadiska vekových kategórií.**



Čo sa týka statusu zapojených osôb z hľadiska ekonomickej aktivity, do prieskumu sa zapojili prevažujúco ekonomicky aktívne osoby. Tvorí spolu podiel 66 %. Zvyšok sú dôchodcovia 27 %, nezamestnaní 2 % a osoby so statusom „iné“, sem patria mamičky na materskej dovolenke, môžu to byť tiež invalidní dôchodcovia. Tvorí podiel 4 %.

| Kategória    | Počet | Podiel v % |
|--------------|-------|------------|
| Študent      | 21    | 6          |
| Zamestnaný   | 186   | 55         |
| Podnikateľ   | 18    | 5          |
| Nezamestnaný | 8     | 2          |
| Dôchodca     | 93    | 27         |
| Iné          | 14    | 4          |

**Graf: Percentuálny podiel zapojených respondentov z hľadiska statusu.**



## 10. 4. Výsledky prieskumu

### „ Aké výhody má podľa Vás bývanie v Košeci? “

|   | súhlasím | častočne súhlasím | nesúhlasím | nevyjadrilo sa |
|---|----------|-------------------|------------|----------------|
| a) život je tu kludnejší a pokojnejší ako                         | 66,76    | 26,76             | 2,94       | 3,53           |
| b) ľudia sa zaujímajú viac jeden o druhého                        | 34,12    | 48,82             | 10,88      | 6,18           |
| c) blízky kontakt s prírodou                                      | 80,00    | 13,82             | 0,29       | 5,88           |
| d) vlastníctvo domu, záhrady, príp.                               | 78,24    | 15,29             | 1,18       | 5,29           |
| e) blízkosť mesta   | 59,71    | 27,06             | 4,71       | 8,53           |
| f) patrí k väčším obciam – je lepšie vybavená než iné menšie obce | 26,18    | 35,59             | 30,59      | 7,65           |
| g) iné:   | 66,76    | 26,76             | 2,94       | 3,53           |

Z výsledkov prieskumu vyplýva, že ľudia za najväčšie pozitívum života v obci Košeca považujú blízky kontakt s prírodou. Myslí si to až 80 % ľudí, 13,82 % s týmto čiastočne súhlasí. Za ďalšiu dôležitú výhodu života v obci Košeca patrí vlastníctvo domu, záhrady, príp. hospodárstva. Za dôležité to považuje až 78,24 % respondentov. 66,76 % na živote v obci Košeca oceňuje taktiež, že život tu je kludnejší a pokojnejší než v meste. Rovnaké % osôb súhlasí tiež, že bývanie v Košeci má tiež iné výhody, ktoré neboli v dotazníku spomenuté. K najčastejšie objavujúcim sa vyjadreniam patrili: osobné vzťahy, menšia anonymita, vzájomná pomoc, nižšie poplatky, ale tiež športovo-kultúrny areál. 59,72 % respondentov hodnotí pozitívne blízkosť mesta. 27,06 % osôb čiastočne súhlasí s tým, že blízkosť mesta je taktiež výhodou bývanie v obci Košeca. Len 4,71 % osôb nesúhlasí s tým, že by blízkosť mesta ľava ku Košeci bola výhodou bývanie v Košeci. Záujem o ľudí navzájom môže byť hodnotený rôzne, nakoľko nie každý pociťuje rovnakú potrebu podeliť sa o zážitky zo súkromia s ostatnými. S tým, že by vyšší vzájomný záujem o seba bol výhodou bývanie v obci Košeci súhlasí iba 34,12 % respondentov. 48,82 % s týmto výrokom čiastočne súhlasí a 10,88 % respondentov si myslí, že to výhoda nie je.

Len 26,18 % respondentov si myslí, že obec Košeca je v porovnaní s inými menšími obcami lepšie vybavená. 35,59 % s týmto výrokom čiastočne súhlasí a 30,59 % respondentov je presvedčených, že obec Košeca nie je lepšie vybavená ako iné obce.

### „ Aké nevýhody má podľa Vás bývanie v Košeci? “

|   | súhlasím | častočne súhlasím | nesúhlasím | nevyjadrilo sa |
|---|----------|-------------------|------------|----------------|
| a) málo pracovných príležitostí             | 65,88    | 24,41             | 5,29       | 4,41           |
| b) zlé možnosti nákupu a využívania služieb | 28,82    | 46,76             | 18,53      | 5,88           |
| c) málo možností na sebarealizáciu          | 36,47    | 40,29             | 15,88      | 7,35           |
| d) za všetkým treba ďaleko dochádzať        | 16,47    | 46,47             | 30,29      | 6,76           |
| e) iné: (vypísať)                           | 35,88    | 48,24             | 10,59      | 5,29           |

Podľa výsledkov prieskumu obyvatelia Košeca za najväčšiu nevýhodu bývanie v tejto obci, rozhodne považujú málo pracovných príležitostí. Myslí si to až 65,88 % opýtaných a 24,41 % opýtaných s výrokom súhlasí čiastočne. Za ďalšiu najvýraznejšiu nevýhodu života v tejto obci občania považujú málo možností na sebarealizáciu. Za nevýhodu to označilo 36,47 % opýtaných, 40,29 % s týmto čiastočne taktiež súhlasí. Len 28,82 % opýtaných si myslí, že v obci sú zlé možnosti nákupu a využívania služieb. Z iných nevýhod, ktoré sú rozhodujúce pre 35,88 % opýtaných, opýtaní uviedli nasledovné: /usporiadané podľa najčastejšie sa vyskytujúcich odpovedí/

- Prach z Ladiec
- Chýbajúce chodníky
- Neporiadok v obci, kanalizácia, nedostatočné kosenie
- Zlý stav ciest, frekventované cesty

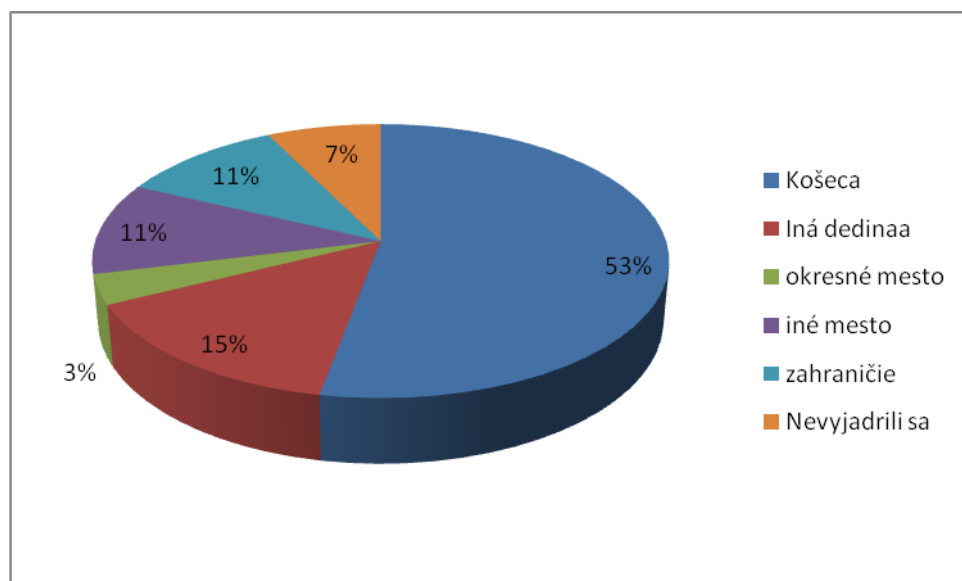


- Chýbajúci bankomat
- Slabé osvetlenie v niektorých častiach obce, slabý signál
- Chýbajúce materské centrum, chýbajúci domov dôchodcov
- Stagnácia rozvoja obce, starosta, zastupiteľstvo
- Pobehujúci psi + nezbierané výkaly, chýbajúce detské ihrisko
- Zlé otváracie hodiny pošty, len do 15 h, nedodržiavanie otváracích hodín pohostinstiev – hluk
- Zlé večerné spoje, slabá knižnica, málo akcií, zástavky – zlý stav, chýbajúce oplatenie MŠ, zle využitie verejno-prospešné práce, rozhlas slabo počuť, chýba letné kino, cyklochodníky, koncerty pre mladých ..

**„Ak by ste si mohli vybrať, kde by ste najradšej bývali?“**

| Miesto            | Podiel | Prečo?  |
|-------------------|--------|---|
| a) Košeca         | 52,94  | Áno:<br>1. zvyk<br>2. nižšie poplatky<br><br>Nie:<br>Medziľudské vzťahy, stagnácia rozvoja obce, chýbajúce chodníky, problémy s kanalizáciou, chýbajúca vybavenosť, málo pracovných príležitostí, málo kultúrnych a šport. podujatí |
| b) iná dedina     | 14,71  |   |
| c) okresné mesto  | 3,53   |   |
| d) iné mesto      | 10,88  |   |
| e) zahraničie     | 10,59  |   |
| f) nevyjadrili sa | 7,35   |   |

Otázka mapovala viac menej celkovú spokojnosť občanov so životom v obci, keďže umožnila občanom aspoň vo fiktívnej otázke vyjadriť svoje želanie zostať žiť v obci. **52,94 % obyvateľov si prajú zostať žiť v obci. Toto číslo nie je príliš vysoké, dosahuje však aspoň nadpolovičnú väčšinu. V inej obci by chcelo bývať 14,71 % opýtaných. 10,88 % opýtaných by chcelo bývať v nejakom meste a 3,53 % by chcelo žiť konkrétne v okresnom meste. 10,59 % občanov by chcelo žiť v zahraničí.** Dôvody, pre ktoré respondenti volili život v obci Košeca boli najčastejšie „zvyk, rodisko, nižšie poplatky“. Dôvodov pre ktoré by občania zvolili iné miesto na život bolo viacej: Medziľudské vzťahy, stagnácia rozvoja obce, chýbajúce chodníky, problémy s kanalizáciou, chýbajúca vybavenosť, málo pracovných príležitostí, málo kultúrnych a šport. podujatí .



## „ Kvalita života v obci “

|   | Plusová hodnota |             | Mínusová hodnota |             | Nevyjadřili sa |
|---|-----------------|-------------|------------------|-------------|----------------|
|   | Dobrá           | Skôr dobrá  | Skôr zlá         | Zlá         |                |
| a) životné prostredie (prašnosť, hlučnosť, zeleň)               | 7,8             | 23,3        | <b>36,1</b>      | 32,2        | 0,6            |
| b) kvalitu materskej školy                                      | 37,0            | <b>48,1</b> | 2,7              | 1,2         | 11,0           |
| c) kvalitu základnej školy (ZŠ)                                 | 35,8            | <b>40,3</b> | 9,9              | 3,0         | 11,0           |
| d) kvalitu základnej umeleckej školy (ZUŠ)                      | 19,7            | <b>43,6</b> | 9,0              | 3,6         | 24,2           |
| e) verejnú knižnicu   | 29,0            | <b>37,9</b> | 13,7             | 4,2         | 15,2           |
| f) možnosti športového vyžitia                                  | 22,4            | <b>23,0</b> | <b>23,0</b>      | 11,0        | 20,6           |
| g) dostupnosť zdravotníckych zariadení                          | 8,1             | 19,1        | <b>34,3</b>      | 32,8        | 5,7            |
| h) dostupnosť sociálnych zariadení, domovov dôchodcov           | 27,8            | <b>40,3</b> | 18,8             | 8,4         | 4,8            |
| i) dostupnosť obchodov a služieb                                | 22,4            | <b>47,2</b> | 23,9             | 5,1         | 1,5            |
| j) spoločenský a kultúrny život v obci                          | 14,0            | <b>37,3</b> | 29,9             | 14,3        | 4,5            |
| k) kvalitu miestnych komunikácií                                | 1,5             | 3,3         | 13,4             | <b>69,0</b> | 12,8           |
| l) vybavenie obce elektrinou                                    | <b>54,3</b>     | 28,7        | 10,4             | 4,8         | 1,8            |
| m) vybavenie obce plynom  | <b>69,0</b>     | 28,4        | 0,3              | 0,6         | 1,8            |
| n) zásobovanie vodou  | <b>37,9</b>     | 25,1        | 15,8             | 17,9        | 3,3            |
| o) odkanalizovanie  | 9,0             | 13,1        | 22,4             | <b>42,7</b> | 12,8           |
| p) odvoz odpadov  | <b>62,1</b>     | 31,0        | 4,2              | 0,9         | 1,8            |
| r) separovanie odpadov  | <b>65,7</b>     | 28,7        | 4,2              | 0,6         | 0,9            |
| s) pokrytie signálom mobilných operátorov (Orange, O2, Telecom) | <b>61,2</b>     | 26,6        | 6,9              | 3,9         | 1,5            |
| t) dostupnosť verejného telefónneho automatu                    | 8,7             | 8,7         | 15,8             | <b>46,3</b> | 20,6           |
| u) dostupnosť internetu   | <b>45,4</b>     | 35,5        | 9,0              | 4,2         | 6,0            |
| v) pokrytie televíznym signálom                                 | <b>59,4</b>     | 31,3        | 3,6              | 2,1         | 3,6            |
| z) frekvenciu premávky autobusov SAD                            | 35,2            | <b>40,9</b> | 14,6             | 4,2         | 5,1            |
| y) dostupnosť pozemkov na výstavbu nových domov                 | 21,5            | <b>37,3</b> | 19,7             | 11,0        | 10,4           |
| w) činnosť obecného úradu                                       | 27,2            | <b>38,5</b> | 18,8             | 12,8        | 2,7            |
| x) iné  |                 |             |                  |             |                |

Dotazník detailným spôsobom sledoval aj mienku občanov ku kvalite rôznych oblastí života v obci. Na zhodnotenie každej oblasti mohli respondenti využiť škálu hodnotení v pozitívnom vyjadrení „ dobrá“ a „ skôr dobrá“ /plusová hodnota/, negatívnom hodnotení „ skôr zlá“ a „ zlá“/mínusová hodnota/. Možnosť nehodnotiť danú oblasť nebola daná, veľa respondentov ju však voľne využilo, tým, že si v danej oblasti nevybralo žiadnu možnosť. Nehodnotenie danej oblasti sa zväčša spájalo s tým, že respondent s danou oblasťou neprichádza veľmi do kontaktu, resp. nevyzná sa v nej.

### **Životné prostredie**

36,1 % si myslí, že je stav životného prostredia v obci je skôr zlý, 32,2 % respondentov je presvedčených, že stav životného prostredia je zlý. Spolu 68,3 % respondentov má teda na vývoj životného prostredia v obci negatívny názor. Len 7,8 % respondentov si myslí, že stav životného prostredia je dobrý. Negatívny názor na životné prostredia v obci sa odráža tiež v iných otázkach dotazníka kde sa občania sťažujú na prašnosť kvôli cementárni Ladce a sťažujú sa tiež na neporiadok v obci ako i na problémy plynúce z kanalizácie. Rovnako vidia nezbierané výkaly po psoch a nedostatočnú úpravu obce napríklad kosením. Na druhej strane až 87,6 % občanov tvrdí, že separuje odpad a tiež kompostuje. 39,1 % respondentov súhlasí so zavedením nového systému poplatkov za odpad. 61,2 % respondentov si myslí, že väčšina občanov sa snaží skrášľovať prostredie. Oblasť životného prostredia sa ocitla v celkovom hodnotení na druhej priečke v prioritách občanov.

### **Kvalita materskej školy**

48,1 % občanov, ktorí sa k otázke vyjadrili si myslí, že úroveň materskej škôlky je dobrá alebo v 37 % opýtaných skôr dobrá. 1,2 % respondentov si myslí, že kvalita je zlá.

### **Kvalita základnej školy**

40,3 % občanov, ktorí sa k otázke vyjadrili si myslí, že úroveň materskej škôlky je dobrá alebo v 35,8 % opýtaných skôr dobrá. 3 % respondentov si myslí, že kvalita je zlá.

### **Kvalita základnej umeleckej školy**

43,6 % občanov, ktorí sa k otázke vyjadrili si myslí, že úroveň materskej škôlky je dobrá alebo v 19,7 % opýtaných skôr dobrá. 3,6 % respondentov si myslí, že kvalita je zlá. 24,2 % respondentov sa k téme nevyjadrilo, zrejme z dôvodu, že nemajú skúsenosť s touto školou.

### **Verejná knižnica**

37,9% si myslí, že kvalita verejnej knižnice je dobrá, resp. v 29 % skôr dobrá. Respondenti, ktorý majú na verejnú knižnicu pozitívny názor tvoria spolu podiel 66,9%. 4,2 % respondentov si myslí, že jej kvalita je zlá a 15,2 % sa k téme nevedelo vyjadriť.

### **Možnosti športového vyžitia**

22,4 % respondentov si myslí, že možnosti športového vyžitia v obci Košeca sú dobré a 23 %, že sú skôr dobré. Pozitívny názor na túto oblasť predstavuje spolu podiel 45,4 %. 23 % respondentov si naopak myslí, že možnosti športového vyžitia v Košeci sú skôr zlé. Presvedčených je o tom 11 %. Na jednej strane občania túžia po novom športovo- oddychovom areáli, ako možnosť využitia priestoru bývalej tehelne ho označilo 31,76 % opýtaných. Na druhej strane v otázke „ s čím ste v obci spokojní“ bol práve športovo-kultúrny areál v Košeci hodnotený veľmi pozitívne.

### **Dostupnosť zdravotníckych zariadení**

34,3 % opýtaných sa domnieva , že dostupnosť zdravotníckych zariadení z obce Košeca / v obci Košeca je skôr zlá, presvedčených je o tom 32,8 %. V obci Košeca sa zdravotnícke zariadenie priamo nenachádza a občania i v dotazníku vyjadrili svoje pranie, aby sa lekár a lekárne v obci nachádzali. Zdôraznili to v otvorenej otázke „ čo vám v obci chýba“.

### **Dostupnosť sociálnych zariadení**

Sociálna oblasť sa v rebríčku priorít objavila na treťom mieste. Napriek tomu si občania myslia, že dostupnosť sociálnych zariadení z obce Košeca je skôr dobrá ( 40,3 %) alebo dokonca dobrá 27,8 %. Len 8,4 % si myslí, že dostupnosť sociálnych zariadení z obce Košeca je zlá. Občania si domov dôchodcov v obci prajú a však počet hlasov pre túto prioritu nebol v porovnaní s inými problémami obce natoľko vystupujúci do popredia.

### **Dostupnosť obchodov a služieb**

47,2 % opýtaných si myslí, že dostupnosť obchodov a služieb je skôr dobrá a 22,4 % opýtaných je o tom presvedčených. Len 5,1 % opýtaných si myslí, že dostupnosť obchodov a služieb je zlá. Občania sa netaja tým, že by rozmanitejšie služby v obci uvítali. Najvýraznejšou potrebou z oblasti služieb bola žiaduca prítomnosť reštaurácie – pizzérie – rýchleho občerstvenia. Obdržala pomerne veľa pripomienok.

### **Spoločenský a kultúrny život v obci**

37,3 % respondentov si myslí, že úroveň kultúrneho života v obci je skôr dobrá, 14 % je o tom presvedčených úplne. Naopak 29,9 % opýtaných si myslí, že kvalita spoločenského a kultúrneho života v obci je skôr zlá. 14,3 % je o tom presvedčených.

### **Kvalita miestnych komunikácií**

69 % opýtaných je presvedčených, že kvalita miestnych komunikácií je zlá. Chýbajúce chodníky a zlý stav ciest boli najčastejšie sa objavovanými nedostatkami čo sa týka kvality života obci v Košeci.

### **Vybavenie obce elektrinou**

Až 54,3 % si myslí, že vybavenie obce elektrinou je dobré, 28,7 % sa tiež prikláňa k tomu, že je skôr dobré. V dotazníku sa však objavilo niekoľko poznámok k nedostatočnej elektrifikácii.

### **Vybavenie obce plynom**

69 % si myslí, že je dobré a teda dostatočné 28,4 % , že je skôr dobré. K plynofikácii neboli žiadne pripomienky.

### **Zásobovanie vodou**

37,9 % si myslí, že je dostatočné a teda dobré, 25,1 % tento názor opäť len potvrdzuje, keď si myslí, že je skôr dobré. 17,9 % opýtaných si myslí, že zásobovanie vodou je zlé.

### **Odkanalizovanie**

42,7 % opýtaných si myslí, že stav odkanalizovania je zlý. 22,4 % sa k tomuto názoru taktiež prikláňa a myslí si, že je skôr zlý. V dotazníku sa často objavovali pripomienky k zápachu po obci plynúcemu z kanalizácie resp. problémom s odkanalizovaním.

### **Odpady a separovanie odpadov**

62,1 % si myslí, že odvoz odpadov ako aj separácia odpadov 65,7 % je na dobrej úrovni. Pozitívny postoj k tejto téme respondenti demonštrovali aj otázke „ Separujete Vy resp. Vaša domácnosť odpad?“, keď až 87,6 % opýtaných sa vyjadrilo, že ich domácnosť odpad separuje.

### **Signál mobilných operátorov**

Pokrytie signálom mobilných operátorov sa javí ako dobré, keďže si to myslí až 61,2 % dotazovaných osôb 3,9 % opýtaných si myslí, že pokrytie signálom mobilných operátorov je zlé. V dotazníku sa vyskytlo zopár reakcií k signálu. Je možné, že je časť obce kde tento signál nie je dobrý.

### **Verejný telefónny automat**

46,3% opýtaných si myslí, že dostupnosť verejného telefónneho automatu je zlá. V mnohých obciach boli verejné telefónne automaty už zrušené, je otázka, či tento automat občanom chýba alebo nie.

### **Dostupnosť internetu**

**45,4 % opýtaných si myslí, že dostupnosť internetu je dobrá a ďalších 35,5 % sa k tomu prikláňa a myslí si, že je skôr dobrý.** Len 4,2 % si myslí, že dostupnosť internetu v obci Košeca je zlá. Napriek tomu si občania uvedomujú potrebu zavedenia optického internetu, ktorý je v súčasnosti najvyššou kvalitou a pomaly preniká i do obcí.

#### **Pokrytie televíznym signálom**

59,4% si myslí, že je dobré, 31,3% potvrdzuje pozitívny názor, keď sa prikláňa k tomu, že je skôr dobré.

#### **Doprava**

40,9% opýtaných si myslí, že hustota a úroveň dopravného spojenia z obce je skôr dobrá, 35,2% je o tom presvedčených úplne.

#### **Pozemky**

**37,3% si myslí, že dostupnosť pozemkov je skôr dobrá,** 21,5 % je o tom presvedčených úplne. 10,4 % nevedelo k téme zaujať žiadne stanovisko.

#### **Služby obecného úradu**

Činnosť obecného úradu hodnotila väčšina respondentov pozitívne. **38,5 % opýtaných si myslí, že je skôr na dobrej úrovni, 27,2 % je presvedčených že je na dobrej úrovni.** V otvorenej otázke „ S čím ste v obci obzvlášť spokojní“ sa spokojnosť s prácou obecného úradu ocitala často.

#### **„ Komu pripisujete najväčšie zásluhy na rozvoji obce?“**

| Komu:                              | V %  |
|------------------------------------|------|
| a) starostovi ako osobe            | 17,1 |
| b) obecnému zastupiteľstvu         | 9,7  |
| c) iniciatívnym občanom v obci     | 5,0  |
| d) podnikateľským subjektom v obci | 0,9  |
| e) nevyjadrili sa k otázke         | 67,4 |

Respondenti mohli označiť viac možností. Až 67,4 % občanov túto otázku zámerne vynechalo a k téme sa vôbec nevyjadrilo. Zo zvyšných odpovedí na otázku „ Komu pripisujete najväčšie zásluhy na rozvoji obce ?“ sa najčastejšie objavovala možnosť „ starostovi ako osobe“, myslí si to 17,1 % opýtaných. 9,7 % opýtaných pripisuje zásluhy na adresu obecného zastupiteľstva, 5 % z opýtaných si myslí, že zásluhy na rozvoji obce majú iniciatívny občania. 0,9% opýtaných prikladajú zásluhy na rozvoji obce činnosti podnikateľských subjektov v obci .

#### **„Súhlasíte so zavedením vyberania poplatkov za odpad podľa množstva vyprodukovaného odpadu?“**

|  | V %         |
|--|-------------|
| <b>a) áno</b>  | <b>39,1</b> |
| b) nie   | 25,3        |
| c) potreboval by som viac informácií, neviem sa v súčasnosti rozhodnúť | 33,8        |
| Nevyjadril sa  | 1,8         |

V súčasnosti sú poplatky za odvoz odpadu vyberané paušálne na osobu bez ohľadu na množstvo vyprodukovaného odpadu. Obec uvažuje o zmene systému, kde by sa z paušálneho poplatku prešlo na vyberanie poplatku za množstvo vyprodukovaného odpadu napr. za liter. Každá domácnosť by platila toľko, koľko vriec (litrov) odpadu by odovzdala na vývoz. **39,1 % respondentov súhlasí so zavedením**

vyberania poplatkov za odpad podľa množstva vyprodukovaného odpadu. 33,8 % respondentov by k tejto téme potrebovala viac informácií. 25,3 % opýtaných nesúhlasí so zavedením nového systému. Podiel občanov ktorí sú naklonení o tejto téme diskutovať je spolu 72,9 %.

**„Súhlasíte s odkúpením pozemkov od súkromných vlastníkov za účelom budovania centra obce Košeca ?“**

|  | V %         |
|--|-------------|
| <b>a) áno</b>  | <b>67,6</b> |
| b) nie   | 15,9        |
| c) potreboval by som viac informácií, neviem sa v súčasnosti rozhodnúť | 15,9        |
| Nevyjadril sa  | 0,6         |

Obec Košeca je v súčasnosti z hľadiska jej územnej stavby riešená tak, že má „prechodný charakter“ t.j. v obci nie je vytvorené žiadne centrum ako uzavretejší záchytný bod kde by sa občania mohli sústreďovať, stretávať, rozvíjať svoje aktivity, tradície a pod. Obec uvažuje o vytvorení centra popri cintoríne za predpokladu, že by občania súhlasili s odkúpením niektorých pozemkov od súkromných vlastníkov (popri cintoríne) a na nich by vybudovala prvky centra (parkovisko, detské ihrisko, lavičky, zeleň, park, vonkajšie fitness). **67,9 % opýtaných súhlasí s tým, aby obec odkúpila pozemky od súkromných vlastníkov za účelom vybudovania centra.** 15,9 % občanov potrebuje k téme viac informácií. **Proti je 15,9% opýtaných.** 0,6 % respondentov sa k téme nevyjadriilo.

**„ Snažia sa obyvatelia v obci zatraktívniť život, skrášliť, resp. spríjemniť prostredie?“**

|   | V %         |
|---|-------------|
| a) áno, väčšina sa o to snaží                               | 9,4         |
| <b>b) áno, niektorí sa snažia</b>                           | <b>61,2</b> |
| c) nie, ľudia sú väčšinou ku svojmu okoliu úplne ľahostajní | 28,2        |
| Nevyjadřili sa  | 1,20        |

**61,2 % opýtaných si myslí, že niektorí sa snažia v obci zatraktívniť život, skrášliť, resp. spríjemniť prostredie.** Presvedčených je o tom 9,4 %. **28,2 % sa domnieva, že ľudia sú väčšinou ku svojmu okoliu úplne ľahostajní.**

**„Separujete Vy, resp. Vaša domácnosť odpad?“**

|   | V %         |
|---|-------------|
| <b>a) áno separujeme a to všetky zložky a aj kompostujeme</b> | <b>87,6</b> |
| b) separujeme všetky zložky, ale nekompostujeme               | 6,5         |
| c) separujeme, ale len niektoré zložky                        | 4,7         |
| d) neseparujeme   | 0,0         |
| e) niekedy separujeme, niekedy nie, podľa času a chuti        | 0,9         |

|                |     |
|----------------|-----|
| Nevyjadřili sa | 0,3 |
|----------------|-----|

Oblasť životného prostredia nie je občanom obce Košeca ľahostajná. Na rebríčku priorít občanov obsadila prvé miesto. 61,2 % občanov si myslí, že obyvatelia Košeca sa snažia spríjemňovať a upravovať svoje okolie. **Až 87,6 % opýtaných tvrdí, že oni osobne, resp. ich domácnosť separuje odpad a to všetky zložky a taktiež kompostujú.** 6,5 % separuje všetky zložky a však nekompostuje. 4,7 % opýtaných separuje, ale iba niektoré zložky. Len 0,9 % osôb sa priznalo, že odpad separujú podľa „nálady“ t.j. času a chuti.

**„ Súhlasíte, aby v obci Košeca boli zriadené popri škôlke i jasle ? /T.j. trieda pre deti mladšie ako 3 roky/“**

|  | V %         |
|--|-------------|
| <b>a) áno, je to pomoc rodičom</b>                                 | <b>56,8</b> |
| b) nie, dieťa má byť do 3 rokov doma s matkou                      | 22,9        |
| c) nechám na rozhodnutie starostu, zastupiteľstva a vedenia škôlky | 19,7        |
| Nevyjadřil sa  | 0,6         |

**56,8 % opýtaných súhlasí so zriadením jaslí popri škôlke a myslí si, že je to pomoc rodičom. 22,9 % opýtaných si naopak myslí, že dieťa má byť do 3 rokov s matkou a preto zriadenie jaslí nepodporujú. 19,7 % necháva rozhodnutie v tejto otázke na rozhodnutí starostu, zastupiteľstva a vedenia škôlky. 0,6 % sa k téme nevyjadřilo.**

**„ Zriadenie Materského centra v obci Košeca?“**

|  |             |
|--|-------------|
| <b>a) je určite dobrá myšlienka</b>                | <b>53,5</b> |
| b) nie je potrebné                                 | 16,2        |
| c) nechám na rozhodnutie starostu a zastupiteľstva | 28,8        |
| Nevyjadřil sa                                      | 1,5         |

**53,5 % opýtaných sa domnieva, že zriadenie Materského centra v Košeci je určite dobrá myšlienka. 16,2 % si naopak myslí, že toto centrum nie je potrebné. 28,8 % by rozhodnutie o zriadení nechalo na rozhodnutie starostu. 1,5 % sa k téme nevyjadřilo.**

**„ Ste za to, aby obec podnikla kroky k znovuo tvoreniu letného kúpaliska? Kúpalisko by fungovalo sezónne po dohode s prenajímateľom, za kúpanie by sa vyberalo vstupné ako zvyčajne“.**

|  |             |
|--|-------------|
| <b>a) áno</b>                                      | <b>86,5</b> |
| b) nie   | 3,5         |
| c) nechám na rozhodnutie starostu a zastupiteľstva | 9,1         |
| Nevyjadřil sa                                      | 0,9         |

**86,5 % je rozhodne za znovuo tvorenie kúpaliska. Len 3,5 % opýtaných je proti. 9,1 % nechá rozhodnutie o otvorení kúpaliska na rozhodnutie starostu a zastupiteľstva. 0,9 % sa k téme nevyjadřilo.**



„Obec vlastní areál bývalej tehelne, ktorý je v súčasnosti nevyužitý. Územne je začlenený ako priemyselná zóna. Ako by mal byť v budúcnosti využitý tento areál?“

|   |              |
|---|--------------|
| a) zostať ako priemyselná zóna čakajúca na investora  | 16,18        |
| b) príprava pozemkov na individuálnu bytovú výstavbu + inžinierske siete /odčlenenie pozemkov-odpredaj/ | 15,00        |
| <b>c) športovo – oddychový areál</b>  | <b>31,76</b> |
| <b>d) výstavba bytov - bytových domov - bývanie, prípadne obchody a pod.</b>                            | <b>29,41</b> |
| e) budem akceptovať akékoľvek rozhodnutie starostu a zastupiteľstva                                     | 8,24         |
| f) iné / vypíš vlastný návrh /  |              |
|   | 5,59         |

31,76 % respondentov si praje, aby bol priestor využitý ako športovo-oddychový areál. 29,41 % je za možnosť výstavby bytov – bytových domov – bývanie, prípadne obchody. 16,18 % opýtaných si myslí, že priestor by mal zostať ako priemyselná zóna čakajúca na investora. 15 % by uprednostnilo prípravu pozemkov na IVB. 8,24 % opýtaných bude akceptovať akékoľvek rozhodnutie starostu a zastupiteľstva. 5,59 % predložilo tiež vlastný návrh na riešenie priestoru. Tento sa čiastočne prekrýval s možnosťami vyššie uvedenými a však respondenti považovali za dôležité zdôrazniť ho samostatne. Jednalo sa o tieto návrhy:

- obecný podnik v spolupráci s investorom
- bývanie + pracovné miesta, bytovky, rozšírenie obce
- domov dôchodcov, materské centrum
- centrum obce
- kultúrno-spoločenské centrum
- nechať si pozemky – nepredávať
- športový areál iný ako futbal (bežecká dráha a pod...)
- multifunkčné centrum služieb
- detské ihrisko

„Čo Vám v obci chýba? “

Usporiadané podľa najčastejšie sa vyskytujúcich odpovedí.

|     | Nedostatok/Priorita občanov   | Počet pripomienok |
|-----|---|-------------------|
| 1.  | Chodníky  | 82                |
| 2.  | Bankomat  | 72                |
| 3.  | Kvalitnejšie cesty  | 60                |
| 4.  | Poriadok v obci, čistota, koše na odpadky, kanalizácia, lepšie využitie aktivačných prác , prašnosť, hluk | 54                |
| 5.  | Centrum obce  | 40                |
| 6.  | Lekár+ lekáreň  | 27                |
| 7.  | Detské ihriská  | 26                |
| 8.  | Lepšia spolupráca zastupiteľstva+starostu   | 24                |
| 9.  | Cyklochodník  | 23                |
| 10. | Kultúrny dom  | 21                |

|     |   |    |
|-----|---|----|
| 11. | Kultúrne podujatia, koncerty                                | 20 |
| 12. | Odchová zóna  | 19 |
| 13. | Reštaurácia, pizzéria, rýchle občerstvenie                  | 19 |
| 14. | Športoviská   | 14 |
|     | Lavičky   | 13 |
|     | Úprava potoka, vyčistenie                                   | 9  |
|     | Trhovisko   | 9  |
|     | Autobusové zastávky   | 9  |
|     | Optický internet  | 9  |
|     | Viac zelene   | 9  |
|     | Kúpalisko   | 8  |
|     | Viac pracovných príležitostí                                | 7  |
|     | Služby, obchody v obci                                      | 7  |
|     | Materské centrum  | 7  |
|     | Starosta – zmena  | 7  |
|     | Parkoviská, vyriešenie parkovania áut, ktoré stoja na ceste | 7  |
|     | Prechod pre chodcov Nozdrovice                              | 6  |
|     | Dom dôchodcov   | 5  |
|     | Voľnočasové aktivity  | 5  |
|     | Lepšie osvetlenie   | 5  |
|     | Kino  | 4  |
|     | Infraštruktúra  | 4  |
|     | Fitnesscentrum  | 4  |
|     | Starostlivosť o pamiatky, pamätihodnosti obce               | 3  |
|     | Káblová TV  | 3  |
|     | Lepšie dopravné spojenie – večerné a víkendové spoje        | 3  |
|     | Kvalita ZŠ  | 3  |
|     | Obecné wi-fi  | 2  |
|     | Ubytovanie  | 2  |
|     | Kvalita knižnice  | 2  |
|     | Obchod časť Nozdrovice                                      | 2  |
|     | Policajná služba  | 2  |
|     | Plnenie volebného programu                                  | 2  |
|     | Zlepšenie elektrifikácie, problém s výpadkami               | 2  |
|     | Tradiície, 1. Májový sprievod                               | 2  |
|     | Rozhlas /je zle počuť/                                      | 2  |
|     | Tenisový kurt   |    |
|     | Stolno-tenisový klub  |    |
|     | Miesto pre psíckarov  |    |
|     | Workout park  |    |
|     | Právne poradenstvo  |    |
|     | Klзisko   |    |
|     | Dopravné zrkadlo- časť Nozdrovice                           |    |
|     | Garáže na prenájom  |    |
|     | Kamerový systém   |    |
|     |   |    |

„S čím ste vo Vašej obci obzvlášť spokojní?“

Usporiadané podľa najčastejšie sa vyskytujúcich odpovedí.

|     | Pozitívum obce                            | Počet pripomienok |
|-----|---|-------------------|
| 1.  | Separovanie odpadu, zberný dvor           | 30                |
| 2.  | Športovo-kultúrny areál                   | 25                |
| 3.  | Obchody, predajňa AMW                     | 24                |
| 4.  | ZŠ s MŠ                                   | 23                |
| 5.  | Starosta                                  | 16                |
| 6.  | Prostredie, pokoj                         | 15                |
| 7.  | Dobrá dostupnosť mesta, dochádzka do      | 11                |
| 8.  | Vlak                                      | 11                |
| 9.  | Pracovníčky OCU                           | 10                |
| 10. | Kostol, cintorín, miestny farár, pohrebňa | 10                |
| 11. | Služby pre starších, soc. služby          | 6                 |
| 12. | Informovanosť občanov                     | 6                 |
| 13. | Osvetlenie                                | 5                 |
| 14. | Futbal                                    | 3                 |
| 15. | Základná infraštruktúra                   | 2                 |
| 16. | Nízke dane a poplatky                     | 2                 |
| 17. | Medziľudské vzťahy                        | 2                 |
|     | Bowling                                   | 1                 |
|     | Košecké noviny                            | 1                 |
|     | Dychovka                                  | 1                 |
|     | Miestna pálenica                          | 1                 |
|     | Odhŕňanie snehu v zime                    | 1                 |
|     | Kaderníctvo                               | 1                 |
|     | Záujem občanov o obec                     | 1                 |
|     | Výstavba, rast počtu obyvateľov           | 1                 |

**„Program rozvoja obce je plánovací dokument, ktorý po realizovanej analýze stanoví priority rozvoja obce, ciele a aktivity, ktorými je možné dosiahnuť ich. Ktoré oblasti by mal Program rozvoja obce Košeca plánovanými aktivitami prioritne riešiť? Usporiadajte možnosti podľa dôležitosti.“**

| Priorita   | Počet bodov | Poradie |
|--|-------------|---------|
| a) Modernizáciu infraštruktúry   | 668         | 1.      |
| f) Životné prostredie (regulácia potoka, čistenie, separovanie odpadu, skládky, ovzdušie)  | 853         | 2.      |
| g) Sociálne služby   | 1206        | 3.      |
| h) Doprava v obci ( hustota spojov, údržba ciest, budovanie parkovísk, chodníkov )   | 1516        | 4.      |
| c) Rozvoj podnikania v obci, prilákanie nových subjektov, tvorbu prac. miest priamo v obci, podpora podnikateľov   | 1654        | 5.      |
| j) Bezpečnosť obce ( civilná ochrana obyvateľstva, systém včasného varovania, protipovodňové opatrenia, protipožiarna ochrana, kamerový systém obce a pod. ) | 1732        | 6.      |
| d) Bytovú výstavbu ( výstavbu obecných bytov, podpora rozvoja stavebných zón )   | 1807        | 7.      |

|   |      |            |
|---|------|------------|
| i) Spoločenský život v obci ( kultúrne podujatia akcie v obci, možnosti trávenia voľného času, krúžky a pod.) | 1972 | <b>8.</b>  |
| b) Rozvoj cestovného ruchu a agroturistiky v obci   | 2448 | <b>9.</b>  |
| e) Marketing – imidž obce ( informačné centrum, webstránka, info tabule, materiály, propagácia obce)          | 2575 | <b>10.</b> |

Respondenti mali uvedené oblasti zoradiť podľa dôležitosti na miesto od 1 do 10. Podľa toho jednotlivé priority dostávali „body“ a teda priorita s najmenším počtom bodov, ktorá sa logicky najčastejšie vyskytovala na prvých miestach získala najlepšie hodnotenie. V tomto prípade najvyššiu prioritu získala oblasť „modernizácia infraštruktúry“. Umiestnenie tejto oblasti na prvom mieste je pravdepodobne volaním po výraznejšom rozvoji obce – veľa z nich si sťažuje na celkovú stagnáciu obce. Obyvateľom Košeca na životnom prostredí skutočne záleží. Po chýbajúcich chodníkoch a cestách je priorita č. 2 v obci – riešenie oblasti životného prostredia. Tu občanov trápi nadmerná prašnosť z Ladiec, ktorú pociťujú, nezriedka hluk, vysoká frekvencia dopravy a objavili sa tiež sťažnosti na kanalizáciu a zápach po obci. Spektrum problémov dotvára celkovo neupravená obec, kde je neporiadok a kosenie tiež občanmi nepovažujú za dostatočné. Na treťom mieste sa umiestnili sociálne služby. Tu vystupovala u občanov požiadavka na zriadenie domova dôchodcov a materského centra, v celkovom umiestnení požiadaviek v otázke „ čo vám v obci chýba?“ sa táto požiadavka neumiestnila na popredných priečkach tak je umiestnenie tejto priority na treťom mieste trochu prekvapivé. Štvrtou oblasťou, ktorá trápi občanov je doprava. Umiestnila sa až na štvrtom mieste, hoci občania sa v dotazníku veľmi často sťažovali na chýbajúce chodníky a zlú kvalitu ciest. Ďalším bodom rozvoja obce a to na piatom mieste by mal byť rozvoj podnikania. Občania si pomerne jasne uvedomujú potrebu pracovných miest a tieto si prajú vytvárať priamo v obci. Bezpečnosť obce zatičila na šiestom mieste bytovú výstavbu, spoločenský život, rozvoj cestovného ruchu a marketing obce. Bytová výstavba na siedmom mieste je vo vzťahu k iným prioritám obce pomerne v úzadí.

| <b>ZHRNUTIE</b>   |   |
|---|---|
| <b>Priority občanov z hľadiska bývania v obci</b>                         | <b>Kvalita životného prostredia</b>   |
|   | <b>Pracovné príležitosti</b>  |
| <b>Kvalita života v obci – Nedostatkové oblasti</b>                       | <b>Kvalita miestnych komunikácií</b>  |
|   | <b>Kvalita životného prostredia</b>   |
|   | <b>Dostupnosť zdravotníckych zariadení</b>  |
|   | <b>Odkanalizovanie</b>  |
| <b>Zavedenie poplatkov za odpad podľa množstva vyprodukovaného odpadu</b> | Áno   |
| <b>Odkúpenie pozemkov za účelom budovania centra obce</b>                 | Áno   |
| <b>Zriadenie jaslí</b>  | Áno   |
| <b>Zriadenie materského centra</b>  | Áno   |
| <b>Letné kúpalisko</b>  | Áno   |
| <b>Využitie areálu bývalej tehelne</b>                                    | <b>Športovo-odychový areál</b>  |
|   | <b>Výstavba bytov – bytových domov a obchodov</b>   |
| <b>Čo by mala obec urgentne riešiť</b>                                    | <b>Výstavba chodníkov</b>   |
|   | <b>Bankomat v obci</b>  |
|   | <b>Kvalita ciest, priechod pre chodcov, frekvencia dopravy, bezpečnosť ciest</b>          |
|   | <b>Poriadok v obci – úprava obce, vzhľad obce, kanalizácia – zápach z odpadu, kosenie</b> |
|   | <b>Centrum obce</b>   |
| <b>Priority rozvoja obce</b>  | <b>Modernizácia infraštruktúry</b>  |
|   | <b>Životné prostredie</b>   |
|   | <b>Sociálne služby</b>  |
|   | <b>Doprava v obci</b>   |
|   | <b>Rozvoj podnikania</b>  |

## 11. SWOT ANALÝZA

| 7.1. SWOT ANALÝZA  |  |
|--|--|
| Silné stránky  | Slabé stránky  |
| <ul style="list-style-type: none"> <li>■ atraktívne prírodné prostredie pre život človeka – atraktívny vzhľad obce</li> <li>■ výhodná poloha obce</li> <li>■ rastúci demografický trend – pozitívny demografický trend</li> <li>■ predškolské a školské zariadenie v obci</li> <li>■ plynofikácia obce</li> <li>■ významný zamestnávateľ priamo v obci</li> <li>■ vysoké zastúpenie podnikateľského sektora v obci – pokrytie rôznymi činnosťami</li> <li>■ bezbariérový vstup na OcÚ</li> <li>■ stabilná verejná správa</li> <li>■ vybavenosť obce službami - drobné prevádzky priamo v obci</li> <li>■ výborná dopravná dostupnosť</li> <li>■ železnica ide cez obec – vlaková doprava</li> <li>■ jednoliata náboženská a národnostná štruktúra</li> <li>■ základná umelecká škola v obci</li> <li>■ atraktívne možnosti trávenia voľného času priamo v obci: kúpalisko</li> <li>■ bohatá mimoškolská činnosť – krúžky</li> <li>■ vynikajúca vybavenosť obce na šport: športový areál, telocvičňa, klzisko v zime, multifunkčné ihrisko, možnosti cvičenia pre ženy: zumba, aerobik</li> <li>■ národné kultúrne pamiatky v obci</li> <li>■ zachoval sa chov oviec</li> <li>■ výborné finančné zdravie obce</li> <li>■ obecné wifi</li> </ul> | <ul style="list-style-type: none"> <li>■ nadmerná prašnosť , stav životného prostredia v obci</li> <li>■ dopravné zaťaženie</li> <li>■ chýbajúce chodníky a komunikácie</li> <li>■ absencia centra obce – priestoru na komunitný rozvoj</li> <li>■ chýbajúce odkanalizovanie obce</li> <li>■ chýbajúce pokrytie vodovodom</li> <li>■ chýbajúce zdravotné stredisko v obci</li> <li>■ stárnutie obyvateľstva</li> <li>■ stav miestnej infraštruktúry</li> <li>■ majetkové vysporiadanie pozemkov</li> <li>■ poloha poľnohospodárskeho družstva v intraviláne obce</li> <li>■ priemyselné emisie</li> <li>■ chýbajúce kompostovanie v obci</li> <li>■ stav okolitých lesov</li> <li>■ kúpalisko v súkromnom vlastníctve</li> <li>■ nízka úroveň rozvoja cestovného ruchu , chýbajúce zariadenia cestovného ruchu a produkty cestovného ruchu</li> <li>■ zhoršenie kvality NSP Ilava</li> <li>■ nedostatok finančných prostriedkov na realizáciu rozvojových aktivít obce</li> <li>■ slabá počítačová úroveň znalostí obyvateľstva – staršia generácia</li> </ul> |
| Príležitosti   | Ohrozenia  |
| <ul style="list-style-type: none"> <li>■ udržanie demografického trendu, rast počtu obyvateľov</li> <li>■ rozvoj bytovej výstavby a individuálnych zón</li> <li>■ rozvoj pracovných príležitostí priamo v obci</li> <li>■ zdravotné stredisko priamo v obci</li> <li>■ zlepšenie životného prostredia – dobudovanie zariadení na ochranu životného prostredia</li> <li>■ rozvoj cestovného ruchu</li> <li>■ priemyselný park Ilava</li> </ul>  | <ul style="list-style-type: none"> <li>■ zhoršenie životného prostredia v dôsledku činnosti Ladce ( Cementáreň)</li> <li>■ zhoršenie životného prostredia v dôsledku činnosti Slovzink</li> <li>■ príválové vody</li> </ul>  |

## B. Strategická časť

### 12. Stanovenie faktorov rozvoja a kľúčových disparít.

Faktory rozvoja predstavujú hlavné impulzy, ktorých využitie vedie k zmierneniu identifikovaných disparít. Faktory rozvoja môžu predstavovať existujúce, alebo budúce impulzy.

Identifikované kľúčové disparity a hlavné faktory rozvoja obce Košeca:

| Kľúčové disparity   | Hlavné faktory rozvoja                            |
|---|---|
| Vybavenosť obce   | Demografický trend                                |
| Zvýšená doprava v obci  | Lokalizácia obce, dobrá dopravná dostupnosť       |
| Nedostatočná kvalita miestnej infraštruktúry  | Jestvujúca infraštruktúra                         |
| Nevyhovujúci stav miestnych komunikácií, nadmerné zaťaženie komunikácií               | Miestne komunikácie zabezpečujúce dostupnosť obce |
| Kvalita súvisiacej infraštruktúry   | Bytová výstavba                                   |
| Nedostatočná infraštruktúra cestovného ruchu a kvalita služieb v oblasti CR*          | Jestvujúce historické zaujímavosti v okolí obce   |
| Zlý technický stav verejných budov  | Jestvujúce verejné budovy                         |
| Stav životného prostredia, nedostatočná úroveň jestvujúcich zariadení na jeho ochranu | Prijemné životné prostredie                       |
| Čerpanie financií z EÚ  | Možnosť využívať financie z fondov EÚ             |

\*CR – cestovný ruch

### 13. Východiská stratégie, stratégia, jej ciele, priority a opatrenia.

#### 13.1. Východiská stratégia

Slovensko je krajina s vysokým podielom obcí, ktoré však ešte stále nedosahujú porovnateľnú úroveň kvality života obcí v iných krajinách EÚ. Súčasný trend sťahovania mestského obyvateľstva do obcí súvisiaci s hľadaním pokojnejšieho a čistejšieho prostredia pre život ako aj ekonomická náročnosť bytov v mestách porovnateľná z nehnuteľnosťami v obciach, ponúka obciam mnoho šancí na ich oživenie, zatraktívnenie a zlepšenie ich demografickej prognózy. V tejto súvislosti však trend kladie zároveň požiadavky na nevyhnutné zlepšenie kvality života v obci čo sa týka jej dostupnosti, technického vybavenia a spektra ponúkaných služieb.

Obec Košeca si v priebehu historického vývoja nielen zachovala svoj charakter, počet jej obyvateľov sa v priebehu rokov výrazne zvyšoval. V roku 1598 mala Košeca len 58 domov, v roku 1784 je v Košeci už 164 domov a 917 obyvateľov. V ďalších rokoch sa počet obyvateľov stále zvyšoval. Spôsobilá to nielen vyššia pôrodnosť, ale najmä nižšia úmrtnosť, príchodom občanov z iných obcí a integráciou osád a obcí (Nozdrovica). V roku 1940 bolo už v obci 1 682 obyvateľov. Po druhej svetovej vojne, v roku 1961 bolo v Košeci spolu s Nozdrovcami 2 362 obyvateľov a v roku 1970 až 2 570 obyvateľov. V súčasnosti sa počet obyvateľov obce pohybuje okolo hodnôt 2 550. Prevláda značné sťahovanie do obce, čo

potvrzuje atraktivnosť obce. Nízka pôrodnosť ako celospoločenský problém, spôsobuje stagnáciu demografického rozvoja a starnutie obyvateľstva, tento fakt však nesúvisí s charakterom tejto obce, problém je globálny, týka sa všetkých obcí.

Pozitívny demografický trend a zrejme sťahovanie do obce potvrzuje vysokú atraktivnosť obce, ktorú obec dosiahla za desaťročia jej vývinu vďaka viacerým faktorom. V prvom rade jej lokalizácia v blízkosti mesta Ilava, výborná dopravná dostupnosť a napojenosť na vyššie dopravné systémy, jestvujúca občianska vybavenosť (škola, pošty, prevádzky), významní zamestnávateľia v obci ( podnikateľské prevádzky), realizované kroky bytovej výstavby, starostlivosť o voľno časové aktivity občanov – kultúrne centrum, športové centrum, blízky kontakt s prírodou. To sú najhlavnejšie dôvody atraktivnosti tejto obce, ktorá napriek celkovým negatívnym demografickým prognózam v spoločnosti, ovplyvneným najmä nízkou pôrodnosťou, s následkom starnutia obyvateľstva, dosahuje stále mierne rastúci demografický trend.

Na druhej strane je potrebné uviesť si tiež negatíva obce Košeca, resp. možné ohrozenia jej vývoja. Zrejme je dopravné zaťaženie obce, ktoré vyplýva z jej lokalizácie, čo sa zaiste podpisuje pod kvalitu životného prostredia. Tej neprospeje ani činnosť podnikateľských subjektov, ktoré pôsobia v obci alebo v jej okolí. Budovanie prvkov na ochranu a zlepšenie životného prostredia je preto prioritou č. 1. Z nedostatkov vystupuje tiež chýbajúce centrum obce, ktoré by stmelovalo obyvateľov a umožňovalo významnejší komunitný rozvoj. Ten bol podľa niektorých narušený tiež odpredajom kultúrneho domu ako tradičnej hodnoty v obci, čo niektorí občania vnímajú negatívne.

Rozvoj obce Košeca je možný za predpokladu, že budú vytvorené podmienky pre takýto rozvoj, ktorými sú hlavne dobudovanie základnej infraštruktúry obce, dobudovanie prvkov na ochranu a zlepšenie životného prostredia, udržanie resp. rozšírenie siete služieb ako aj príprava a realizácia rozvojových aktivít v oblasti kultúry a oblasti cestovného ruchu. Veľmi dôležitá je upravenosť obce, teda úprava a vzhľad jestvujúcich obydľí, stav lúk, záhrad a lesov.

Po vytvorení všetkých základných podmienok pre rozvoj obce, môže obec uvažovať o ďalších smeroch rozvoja. Tu môže pristúpiť k investičným, ale i vysokokvalitným neinvestičným projektom zameraným na tvorbu voľno časových aktivít, oživenie obce a rozvoj cestovného ruchu.

V každej fáze rozvoja obce je dôležité zdôrazňovať jej prednosti a čo najviac obec presadzovať všade kde je to možné a vhodné. Za týmto účelom je potrebné dopracovať marketingovú a komunikačnú stratégiu obce, ktorá má napomôcť celkovému rozvoju aktivít realizovaných v obci. Či už sa jedná o základné údaje o obci alebo ide o podporu kultúrnych a iných aktivít v obci, vždy je dôležité na tieto aktivity upriamiť pozornosť.

V programovom období 2014 – 2020 dostane obec Košeca opäť mnoho šancí využiť na svoj rozvoj aj peniaze z EU. Už dnes by si obec mala pripraviť možné smery rozvoja a projektové zámery, aby v čase výzvy bola pripravená na zapojenie.

Pri čerpaní prostriedkov a uprednostňovaní jednotlivých aktivít zo stratégie obce v nadväznosti na aktivity podporované z EU je potrebné zväžiť aj finančné zaťaženie spôsobené nie nevyhnutnosťou spolufinancovať projekty, ale nevyhnutnosťou projekty celkovo prefinancovať a preklenúť obdobie od realizácie projektu do prijatia nenávratných finančných prostriedkov z EU.

Z toho vyplýva, že načrtnutá stratégia rozvoja obce Košeca vyžaduje ešte dohodu obecného zastupiteľstva o poradí realizácie jednotlivých aktivít. Poradie realizácie jednotlivých aktivít sa odrazí v časovej usporiadanosti realizácie aktivít. Tá môže byť ponímaná orientačne, ale i záväzne v závislosti od prístupu a kvality činnosti obecného zastupiteľstva.



Stratégiu rozvoja obce Košeca prezentuje globálny cieľ stratégie, špecifické ciele, priority, opatrenia a aktivity potrebné na naplnenie cieľa.

### 13.2. Stratégia, jej ciele, priority a opatrenia.

Na základe prevedenej analýzy obce a navrhnutých aktivít bol formulovaný globálny cieľ stratégie rozvoja obce Košeca a tým je :

**Udržateľný sociálno-ekonomický rozvoj obce maximálne využívajúci prednosti obce na jej ďalší rozvoj pri zachovaní dobrej kvality životného prostredia pre ďalšie generácie.**

Globálny cieľ zahŕňa v sebe množstvo parciálnych cieľov, ktoré je potrebné naplniť, aby bol dosiahnutý synergický efekt a celkový trvalo udržateľný rozvoj obce.

Formulácia globálneho strategického cieľa vychádza z predpokladu, že budú vytvorené podmienky pre uspokojujivé plnenie parciálnych cieľov. Rozvoj obce je dlhodobý trvajúci proces, ktorý môže priniesť očakávané výsledky len za predpokladu, že obec v čo najvyššej miere využije definované faktory rozvoja a zrealizuje aktivity viažuce sa k prioritám a opatreniam.

K naplneniu globálneho cieľa by mali prispieť tri špecifické ciele rozpracované do priorít, opatrení a aktivít, ktoré sú na seba vzájomne viazané a nesplnenie jedného z nich, negatívne ovplyvňuje plnenie ďalšieho.

K prioritám stratégie rozvoja obce Košeca patrí :

- A. Vytvorenie základných podmienok pre zvyšovanie kvality života obyvateľov, dobudovanie a obnova základnej infraštruktúry, udržanie a rozvoj služieb občianskej infraštruktúry.
- B. Skvalitnenie ochrany životného prostredia s dôrazom na zachovanie prírodného dedičstva a jeho intenzívnejšie využitie v prospech rozvoja obce.
- C. Využitie vnútorných zdrojov obce, podpora podnikania, konkurencieschopné poľnohospodárstvo, cestovný ruch, agroturistika a zlepšenie propagácie obce.

| Globálny cieľ   | Priority   |
|---|--|
| <p><i>Udržateľný sociálno-ekonomický rozvoj obce maximálne využívajúci prednosti obce na jej ďalší rozvoj pri zachovaní dobrej kvality životného prostredia pre ďalšie generácie.</i></p> | <p><b>Priorita A.</b><br/> <b>Vytvorenie základných podmienok pre zvyšovanie kvality života obyvateľov, dobudovanie a obnova základnej infraštruktúry, udržanie a rozvoj služieb občianskej infraštruktúry</b></p> |
|   | <p><b>Priorita B.</b><br/> <b>Skvalitnenie ochrany životného prostredia s dôrazom na zachovanie prírodného dedičstva a jeho intenzívnejšie využitie v prospech rozvoja obce.</b></p>                               |
|   | <p><b>C.</b> <b>Využitie vnútorných zdrojov obce, podpora podnikania, konkurencieschopné poľnohospodárstvo, cestovný ruch, agroturistika a zlepšenie propagácie obce.</b></p>                                      |

## C. Programová časť

### Priorita A.

**Vytvorenie základných podmienok pre zvyšovanie kvality života obyvateľov, dobudovanie a obnova základnej infraštruktúry, udržanie a rozvoj služieb občianskej infraštruktúry**

#### Opatrenie č. A. 1. - Základná infraštruktúra

*Ciel: Zlepšenie dostupnosti obce, dosiahnutie vyhovujúcej kvality miestnych komunikácií, budovanie nových komunikácií. Upravené verejné priestranstvá a verejná zeleň. Skvalitnenie internetizácie obce.*

Základná infraštruktúra v podobe kvalitných miestnych komunikácií a upravených verejných priestranstiev tak, aby zodpovedala environmentálnym a bezpečnostným požiadavkám je základným prvkom k zabezpečeniu rozvoja obce. Preto je nevyhnutné dorekonštruovať nevyhovujúce komunikácie a v súvislosti s prípadným rozšírením obytných zón budovať nové. K rekonštrukcii komunikácií patrí aj rekonštrukcia verejných priestranstiev. Sem patrí rekonštruovanie, resp. budovanie chodníkov zvyšujúcich bezpečnosť chodcov, prípadná rekonštrukcia resp. udržiavanie dobrého stavu jestvujúcich autobusových zastávok, lavičiek a inej drobnej infraštruktúry v obci. So základnými potrebami obce súvisí aj stabilná elektrifikácia obce, ktorá nevykazuje časté výpadky, či výkyvy napätia poškodzujúce spotrebiče, efektívne verejné osvetlenie obce. V ďalšej etape rozvoja obce je potrebné zabezpečiť jej kvalitnejšiu internetizáciu a zvýšiť podiel pripojených domácností.

#### Aktivity:

- A 1. 1 ■ **Rekonštrukcia jestvujúcich komunikácií a vybudovanie nových komunikácií /cesty, chodníky/**
- A 1. 2 ■ **Revitalizácia centra obce Košeca**
- A 1. 3 ■ **Nákup pozemkov - rozšírenie centra**
- A 1. 4 ■ **Výstavba chodníka pri miestnej komunikácii ul. Bytovky - rozšírenie miestnej komunikácie a parkoviska**
- A 1. 5 ■ **Zníženie energetickej náročnosti budovy Obecného úradu v Košeci**
- A 1. 6 ■ **Zníženie energetickej náročnosti budovy MŠ**
- A 1. 7 ■ **Pasportizácia dopravného značenia v obci Košeca - zvýšenie bezpečnosti**
- A 1. 8 ■ **Prechod pre chodcov a semafor v Nozdroviciach a pri starej ZŠ v Košeci**
- A 1. 9 ■ **Rekonštrukcia verejného osvetlenia**
- A 1. 10 ■ **Úprava verejných priestranstiev pred pamätníkom SNP a oproti kultúrnemu domu**

#### Opatrenie č. A. 2. – Bytová politika, bytová výstavba a individuálna bytová výstavba (IBV)

*Ciel: Zabezpečenie podmienok na realizáciu bytovej politiky, individuálna bytová výstavba.*

V nadväznosti na Konceptiu štátnej bytovej politiky realizuje aj obec Košeca na úrovni obce svoju bytovú politiku. Úlohou obcí v oblasti bytovej politiky je predovšetkým zabezpečiť regulovaný rozvoj územia t.j. obstarávať a schvaľovať územnoplánovacia dokumentáciu, pripraviť a realizovať Plán rozvoja bývania, koordinovať činnosť účastníkov procesu rozvoja bývania, zabezpečovať pozemky a technickú infraštruktúru nevyhnutnú pre výstavbu, evidovať informácie o dopyte po bytoch a vytvárať podmienky na obnovu bytového fondu.

Realizácia bytovej politiky je zároveň nástrojom prostredníctvom ktorého môže obec zlepšiť demografický vývoj. Nárast počtu obyvateľov, v prípade, že je evidovaný dopyt, možno korigovať bytovou výstavbou, resp. vytvorením podmienok na individuálnu bytovú výstavbu. (IBV) Obec

realizovala vlastnú bytovú výstavbu, zároveň sa v obci postavili dva bytové domy prostredníctvom súkromného investora. Všetky byty sú 100%tne obsadené a odpredané.

Individuálna bytová výstavba je pre demografické ako aj ekonomické rozširovanie obce kľúčová. Nezanedbateľné sú pozemky súkromných majiteľov a objekty v súkromnom vlastníctve, ktoré sú nevyužitú z dôvodu, že majitelia nemajú vôľu odpredať pozemok, či objekt aj napriek tomu, že nedochádza k jeho využívaniu a obnove. Nedostupnosť pozemkov je jedným z hlavných dôvodov stagnujúcej výstavby a obnovy objektov v obciach.

**Aktivity:**

- A. 2. 1 ■ **Príprava lokalít na individuálnu bytovú výstavbu podľa dopytu**
- A. 2. 2 ■ **Monitoring – stály zoznam súkromných pozemkov a objektov určených na odpredaj**
- A. 2. 3 ■ **Monitoring - dopyt občanov vo vzťahu k bytom a výstavbe**
- A. 2. 4 ■ **Výstavba nájomných bytov**
- A. 2. 5 ■ **Audit plnenia bezpečnostných a environmentálnych požiadaviek pri výstavbe obytných zón**

**Opatrenie č. A. 3. – Školská infraštruktúra**

*Cieľ: Zlepšenie podmienok pre kvalitnejší vyučovací proces.*

Zabezpečenie vzdelávacieho procesu je pri stále sa znižujúcom počte detí a celkovo nepriaznivom demografickom vývoji materiálne i organizačne veľmi náročné, na druhej strane školské zariadenie priamo v obci vychádza v ústrety rodinám. Prevádzka školského zariadenia je náročná aj z dôvodu vysokých prevádzkových nákladov na budovy, resp. objekty, ktoré sú zastarané a vyžadujú neustále opravy, resp. majú vysokú priepustnosť a teda energetickú náročnosť. Základná škola v obci Košeca je spádovým zariadením aj pre ďalšie obce a zabezpečuje aj II. stupeň vzdelávania, preto snaha zlepšiť kvalitu zariadenia je opodstatnená.

Zariadenie predškolskej výchovy je pri súčasnom počte detí udržateľné a prevádzkyschopné.

**Aktivity:**

- A 3. 1 ■ **Rekonštrukcia budovy MŠ Košeca a rozšírenie budovy ZŠ Košeca**
- A 3. 2 ■ **Zníženie energetickej náročnosti budovy MŠ**
- A 3. 3 ■ **Detské ihrisko pri OCU s prvkami workout pre dospelých a chodníkom**

**Opatrenie č. A. 4. - Sociálne služby a zdravotníctvo**

*Cieľ: Zabezpečiť odkázaným občanom primeranú sociálnu starostlivosť na úrovni obce, zabezpečiť občanom obce dostupnú zdravotnú starostlivosť.*

Opatrenie počíta so zabezpečením primeranej sociálnej starostlivosti odkázaným občanom vo forme pokračujúcej ošetrovateľskej starostlivosti na úrovni obce. V oblasti sociálnych služieb by obec mala i naďalej pokračovať v zabezpečovaní čiastočnej opatrovateľskej starostlivosti a zachovať rozvoz stravy starším občanom. Obec by mala vhodnou formou participovať na zriadení domova dôchodcov v jej okolí, resp. spolupracovať s vybudovaným zariadením za účelom zlepšenia dostupnosti využitia služieb tohto zariadenia pre odkázaných občanov z obce Košeca. Obec plánuje rekonštrukciu denného stacionára pre starších občanov.

Lokalizácia obce predpokladá dobrú dostupnosť zdravotníckej starostlivosti pre občanov predovšetkým čo sa týka dostupnosti rýchlej záchranej služby. V obci pôsobí lekár pre dospelých aj lekár pre deti a dorast a stomatológ, čo je jednoznačne výhodou obce. Starší ľudia ocenia aj služby lekárne.

So zdravím obyvateľov obce súvisí aj dbanie na zvyšovanie povedomia o prevencii chorôb, zdravom životnom štýle. Obec by sa mala zaujímať o dodržiavanie predpisov v miestnych rozvíjajúcich sa

potenciálnych podnikoch, ktoré by mohli mať negatívny vplyv na zdravie človeka a prípadné porušovanie oznámiť príslušným orgánom. (fajčenie na verejných priestranstvách a vo vnútri budov, predaj cigariet a alkoholu maloletým, nadmerný hluk v podnikoch, dodržiavanie hygieny).

**Aktivity:**

- A 4.1 ■ **Zdravotné stredisko - vybudovanie**
- A 4.2. ■ **Riešenie ošetrovateľskej starostlivosti formou zamestnávania potrebného počtu ošetrovateliek**
- A 4.3 ■ **Zabezpečenie stravovania starších – dovoz stravy**
- A 4.4 ■ **Organizovanie akcií, ktoré odstraňujú osamelosť starších občanov stretávaním sa, zapájaním ich do aktívneho života v obci : kultúrne aktivity a vystúpenia, podpora duchovnej turistiky, organizovanie púťí a jednoduchých zájazdov s nástupom priamo v obci, stretnutia dôchodcov, kluby**
- A 4.5 ■ **Poskytovanie prvotných informácií o spôsobe riešenia sociálne obtiažnych situácií**
- A 4.6 ■ **Poskytovanie stálych informácií o sieti sociálnych zariadení pre uľahčenie riešenia sociálne obtiažnych situácií**
- A 4.7 ■ **Zaujímať sa o dodržiavanie predpisov súvisiacich s dopadom na zdravie človeka v miestnych podnikoch**
- A 4.8 ■ **Ústretovo prijímať akcie organizované na podporu povedomia o prevencii chorôb a zdravom životnom štýle, informovať o akciách**
- A 4.9 ■

**Opatrenie č. A. 5. - Kultúrna infraštruktúra a šport**

Cieľ: Zachovanie dobrého stavu miestnej kultúrnej infraštruktúry, rozvíjanie kultúrnych akcií v obci. Rozvíjanie športových aktivít v obci, starostlivosť o športové zariadenia v obci.

Organizácia kultúrnych podujatí a akcií podporujúca širšie možnosti kultúrneho vyžitia v obci úzko súvisí s dobrým technickým stavom objektov, ktoré sú predmetom kultúrnych aktivít. V ďalšom rozvoji obce je nevyhnutné zabezpečiť čo najširšie využitie tohto obecného majetku v prospech občanov a oživiť život v obci tvorbou nových kultúrnych aktivít. S kultúrou súvisí aj knižničná činnosť, na tomto úseku je potrebné v spolupráci so školou motivovať deti k využívaniu jej služieb ako aj obnovovať knižničný fond. S opatrením súvisí aj starostlivosť o evidované pamätihodnosti obce.

Na úseku športu a športových aktivít, nevyhnutné je udržať dobrý stav športovísk ako aj rozvíjať športové aktivity detí a mládeže aplikovateľné pre obec Košeca.

**Aktivity:**

- A 5.1 ■ **Rekonštrukcia rozhlasu**
- A 5.2 ■ **Výstavba multifunkčného ihriska v areáli Základnej školy v Košeci**
- A 5.3 ■ **Výstavba multifunkčného ihriska v športovom areáli (položenie zakúpeného koberca)**
- A 5.4 ■ **Letné kúpalisko – prevádzka prostredníctvom spolupráce so súkromným majiteľom**
- A 5.5 ■ **Starostlivosť o kultúrne pamiatky a pamätihodnosti obce**
- A 5.6 ■ **Zachovanie jestvujúcich a tvorba nových kultúrnych aktivít v obci**
- A 5.7 ■ **Starostlivosť o športoviská**
- A 5.8 ■ **Rozvíjanie nových športových aktivít v obci**
- A 5.9 ■ **Výstavba amfiteátra v centre obce.**

**Opatrenie č. A. 6. - Bezpečnosť obce**

Cieľ: Udržanie štruktúr pre bezpečnosť obce, dobrovoľný hasičský zbor.

Činnosť dobrovoľného hasičského zboru je pre obec širokospektrálne prínosná. Nejedná sa len o zabezpečenie rýchleho zásahu v prípade lokálnych požiarov, povodní a iných katastrof, jedná sa aj o prehĺbovanie kooperácie medzi občanmi, zachovanie dobrých vzťahov a významnú voľnočasovú aktivitu pre miestnu mládež hľadajúcu zmysluplné trávenie voľného času. Dostatok vody je významným artiklom, ktorý jednoznačne nabáda k zachovaniu dobrovoľného hasičského zboru v obci a jeho zveľaďovaniu modernizáciou hasičskej zbrojnice, nákupom potrebnej techniky a účasťou v rôznych okresných, či cezhraničných súťažiach. Dobré výsledky v súťažiach môžu motivovať k udržaniu tohto zboru. Zachovanie dobrovoľného hasičského zboru v obci je opodstatnené vzhľadom na existenciu významných vodných zdrojov v obci, ktoré však ohrozujú obec možnou povodňovou aktivitou.

**Aktivity:**

- A. 6.1 ■ Protipovodňové opatrenia, protipovodňová ochrana obce
- A. 6.2 ■ Udržanie a ďalšie zveľaďovanie činnosti hasičského zboru
- A. 6.3 ■ Pasportizácia dopravného značenia v obci Košeca - zvýšenie bezpečnosti
- A. 6.4 ■ Úprava a regulácia miestnych tokov
- A. 6.5 ■ Odvodnenie lúk nad časťou Nozdrovice

**Opatrenie č. A.7. – Služby všeobecnej vybavenosti.**

Cieľ : Zabezpečenie maximálne novej udržateľnej siete podnikov poskytujúcich služby občanom, rozšírenie siete služieb pre občanov v obci.

Prevádzkovanie podniku, ktorý ponúka služby v malej obci je vzhľadom na rozsahovo malý trh vždy problematické a niekedy i nerentabilné. Pre občanov, ktorí v určitom okamihu trávia podstatnú časť života doma ako je to napr. u dôchodcov, detí počas prázdnin, invalidných občanov, mamičky na MD je sieť služieb nachádzajúca sa priamo v obci však dôležitá. Dopyt po vybavenosti obce službami rastie vtedy ak sa jedná o obec s rozvinutým cestovným ruchom a vyššou návštevnosťou. Stupeň vybavenosti obce poštovými službami, predajňami potravinárskeho a nepotravinárskeho tovaru, pohostinstvom, reštauračným zariadením, kaderníctvom či kozmetickým salónom často poukazuje na úroveň celkového rozvoja obce. Mnohé príklady z praxe poukazujú na to, že aj v malých obciach je možné vytvoriť priestor na rozvoj služieb rôzneho charakteru.

**Aktivity:**

- A.7.1 ■ Vybudovanie knižnice
- A.7.2 ■ Zdravotné stredisko – vybudovanie
- A.7.3 ■ Detské ihrisko pri OCU s prvkami workout pre dospelých a chodníkom
- A.7.4 ■ Rekonštrukcia rozhlasu
- A.7.5 ■ Zachovanie jestvujúcich služieb v obci
- A.7.6 ■ Rozširovanie siete služieb poskytovaných priamo v obci
- A.7.7 ■ Vytváranie podmienok na rentabilné prevádzkovanie služieb
- A.7.8 ■ Zabezpečenie predajne potravín v časti Nozdrovice

**Priorita B.****Skvalitnenie ochrany životného prostredia s dôrazom na zachovanie prírodného dedičstva a jeho intenzívnejšie využitie v prospech rozvoja obce.****Opatrenie B.1. - Integrovaná ochrana a racionálne využívanie vôd.**

*Cieľ: Znižovanie znečistenia vôd a zvýšenie kvality života obyvateľov dobudovaním a skvalitnením infraštruktúry vodného hospodárstva.*

Opatrenie je zamerané na zásobovanie obyvateľov obce pitnou vodou z verejného vodovodu v požadovanej kvalite a kvantite. Obec má vybudovaný vodovod, preto je cieľom zachovať dobrý stav tohto zariadenia, zároveň je nevyhnutné zachovať dobrú kvalitu vody vo vodnom zdroji ako aj dobrú kvalitu podzemných vôd v obci využívaných v miestnych studniach.

S opatrením súvisí aj systematické znižovanie znečistenia vôd (budovanie kanalizácie atď.)

**Aktivity:**

- B.1. 1 ■ Zásobovanie vodou, odkanalizovanie a čistička odpadových vôd, rozšírenie rozsahu riešenia v obci**
- B.1. 2 ■ Podpora budovania malých ČOV**
- B.1. 3 ■ Súčinnosť pri monitorovaní stavu podzemných vôd**

**Opatrenie B.2.- Odpadové hospodárstvo**

*Cieľ: Riešenie odpadov na úrovni obce, zvyšovanie podielu vyseparovaného odpadu, znižovanie a eliminácia negatívnych vplyvov environmentálnych záťaží a skládok na zdravie obyvateľov a ekosystému.*

V rámci opatrenia je na úrovni obce dôležité dbať na zlepšenie separácie odpadov a zabezpečenie vhodnej likvidácie nebezpečných odpadov. Na úrovni separácie odpadov je možné navýšenie nádob na separáciu odpadu, rozšírenie portfólia druhov separácie ako i zvláštne separovanie biologického odpadu a hľadanie ciest jeho ďalšieho využitia resp. zhodnotenia. Nedostatok, nedostupnosť resp. zlý technický stav nádob na separáciu odpadu je častým dôvodom prečo obyvatelia odpad neseparujú. V tejto oblasti je potrebné taktiež zvyšovať povedomie obyvateľov a ich motiváciu k separácii. V prípade skládky odpadov je potrebné podniknúť primerané aktivity na ich uzatváranie a rekultiváciu v zmysle zákona o odpadoch. Nutné je predchádzať tvorbe skládok zabezpečením častého vývozu odpadu z obce, poskytnutím zvláštnej nádoby na stavebný odpad, organizovaním hromadného zberu rôznych nepotrebných artiklov a ich cielená likvidácia.

**Aktivity:**

- B.2.1 ■ Výmena kontajnerov na separáciu**
- B.2.2 ■ Zvyšovanie podielu separovaného odpadu**
- B.2.3 ■ Zvyšovanie povedomia obyvateľov v oblasti separácie**
- B.2.4 ■ Navyšovanie a pravidelná kontrola technického stavu zberných nádob**
- B.2.5 ■ Monitoring stavu azbestových krytín na strechách**
- B.2.6 ■ Zámer obce v oblasti nakladania s nebezpečným odpadom – vypracovanie**

**Opatrenie B.3. Ochrana a regenerácia prírodného prostredia a krajiny**

*Cieľ: Dobudovanie a zlepšenie infraštruktúry ochrany prírody, ochrana a priaznivý stav biotopov, zvyšovanie povedomia obyvateľov v oblasti ochrany prírody. Zvláštna ochrana chránených území v obci.*

Opatrenie je smerované na ochranu prírody, zachovanie priaznivého stavu biotopov a podporu povedomia obyvateľov v oblasti ochrany prírody. Cieľ je možné naplniť dobudovaním infraštruktúry



ochrany prírody, teda náučných chodníkov a informačných tabúl. Dostatočná informovanosť verejnosti je prvotným predpokladom k zvýšenej pozornosti a ohľaduplnosti k územiám významným z hľadiska ochrany prírody. K opatreniu patrí aj ochrana lesných porastov a zalesňovanie. Dôležitá je aj koordinácia činností v oblasti ťažby dreva v lesoch, ktorá má redukovať lesný porast v súlade s prírodou a nie nadmerne. K ochrane prírody môže napomôcť spolupráca so zväzom poľovníkov ako aj koordinovaná činnosť urbárskeho združenia.

#### **Aktivity:**

- B.3.1 ■ Budovanie infraštruktúry ochrany prírody, náučných chodníkov a informačných tabúl**
- B.3.2 ■ Zvyšovanie povedomia obyvateľov v oblasti ochrany prírody, spolupráca s CHKO**
- B.3.3 ■ Koordinácia činností v oblasti ťažby dreva, zalesňovanie**
- B.3.4 ■ Spolupráca s inštitúciami pôsobiacimi v oblasti ochrany prírody**
- B.3.5 ■ Príprava a vydávanie publikácií na informovanie verejnosti**
- B.3.6 ■ Čistenie a úprava lesa.**
- B.3.7 ■ Výsadba a udržiavanie typických rastlín s cieľom zachovania príznačného biotopu pre ďalšie generácie**

#### **Opatrenie B. 4. Ochrana ovzdušia a energetická hospodárnosť**

*Cieľ: Zachovanie dobrého stavu ovzdušia, ochrana ozónovej vrstvy Zeme, podpora využívania obnoviteľných zdrojov energie, zavádzanie opatrení vedúcich k úspore energií.*

Kvalita ovzdušia v obci nie je hodnotená plošne negatívne, hoci zvýšená dopravná zaťaženosť a z nej plynúce exhaláty z dopravy sú zrejmé.

#### **Aktivity:**

- B.4.1 ■ Zníženie energetickej náročnosti budovy Obecného úradu v Košeci**
- B.4.2 ■ Zníženie energetickej náročnosti budovy MŠ**
- B.4.2 ■ Podpora využívania obnoviteľných a alternatívnych zdrojov energie, napr. podpora využívania slnečných kolektorov na stavbách, kde je to rentabilné a možné**
- B.4.3 ■ Kontrola prípadného neekologického správania obyvateľov a subjektov pôsobiacich v obci (spaľovanie, únik nebezpečných látok, vplyv dopravy)**
- B.4.4 ■ Zvyšovanie povedomia občanov v oblasti ochrany ovzdušia**
- B.4.5 ■ Zavedenie sankcií za spaľovanie inak separovateľného odpadu (plasty, pneumatiky a pod.)**

#### **Priorita C.**

***Využitie vnútorných zdrojov obce, podpora podnikania, konkurencieschopné poľnohospodárstvo, cestovný ruch, agroturistika a zlepšenie propagácie obce.***

**Opatrenie č. C.1. – Podpora podnikania, tvorba nových pracovných miest, efektívna verejná správa.**

*Cieľ: Podpora jestvujúcich podnikateľských subjektov v obci, rozvoj novej podnikateľskej činnosti v obci, zachovanie jestvujúcich pracovných miest a tvorba nových. Efektívna verejná správa.*

Pôsobenie podnikateľských subjektov v obci je významným faktorom socio-ekonomického rozvoja obce a to z pohľadu tvorby pracovných miest pre občanov, ekonomickej prínosnosti, ale i z pohľadu poskytovania služieb občanom. Občania s malými deťmi ako aj v preddôchodkovom veku, či čiastočne invalidní občania dokážu oceniť blízkosť a dostupnosť pracoviska a preto je tvorba pracovných miest

primo v obci vždy opodstatnená. Je teda potrebné vytvárať vhodné podmienky pre rozvoj podnikateľskej činnosti v obci a to prostredníctvom konkrétnych aktivít. Keďže nie každá podnikateľská aktivita je realizovateľná vo vlastných priestoroch záujemcu, potrebné je disponovať informáciami o iných vhodných priestoroch a plochách na podnikanie a štádiu ich pripravenosti. Obsadenie objektov a plôch predpokladá dobré partnerstvo verejného a súkromného sektora. Obec by mala vychádzať v ústrety záujemcom o podnikanie a podnikateľom v obci a vytvárať podmienky na ich konkurencieschopné podnikanie.

**Aktivity:**

- C.1. 1 ■ Zlepšenie spolupráce súkromného a verejného sektora**
- C.1. 2 ■ Vytvorenie databázy voľných plôch a objektov**
- C.1. 3 ■ Príprava objektov a plôch na podnikanie**
- C.1. 4 ■ Vytváranie podmienok na konkurencieschopné podnikanie**
- C.1. 5 ■ Zachovanie dobrého zastúpenia podnikateľského sektora v obci**
- C.1. 6 ■ Návrh úspor pri riadení obce (energetické úspory a úspory z efektívnej verejnej správy) - vypracovanie**

**Opatrenie C.2 – Konkurencieschopné poľnohospodárstvo.**

*Cieľ: Zachovanie poľnohospodárskej činnosti v obci, obhospodarovanie pôdy, zlepšenie životných podmienok chovaných zvierat a pracovných podmienok pracovníkov v poľnohospodárstve.*

Aj keď je poľnohospodárska výroba všeobecne na ústupe vidiek bol a vždy bude späť s poľnohospodárstvom ako takým. Vidiecke obyvateľstvo sa odjakživa živilo pestovaním poľnohospodárskych plodín a chovom dobytky. Z rozsiahlej činnosti jednotných roľníckych družstiev sa zachoval v mnohých obciach už len drobných súkromných osôb povýšený na záľubu alebo rozvíjajúca sa činnosť agrofárm. Poľnohospodársku aktivitu je potrebné vnímať z dvoch hľadísk. V súvislosti s rozvíjajúcou sa agroturistikou na Slovensku vnímame činnosť z pohľadu cestovného ruchu na druhej strane aj ako činnosť ekonomickú prinášajúcu profit a pracovné miesta v obci. V tejto súvislosti je potrebné vytvárať agropodnikateľom také podmienky, ktoré napomáhajú rozvoju tejto činnosti v snahe o efektívnu produkciu a konkurencieschopné hospodárenie na farmách. Jestvujúce farmy je potrebné rozširovať, modernizovať, dbať na hygienu a snažiť sa o zlepšenie kvality života chovných zvierat. V povedomí obyvateľov treba pestovať vzťah k poľnohospodárstvu, ktoré k vidieckemu spôsobu života nesporne patrí a to predovšetkým v snahe udržať takú mieru obhospodarovania súkromných poľnohospodárskych plôch, ktorá nenarušá vzhľad okolia, neznižuje kvalitu pôdy a zachováva biodiverzitu územia.

**Aktivity:**

- C 2. 1 ■ Zachovanie a podpora poľnohospodárskych činností v obci**
- C 2. 1 ■ Obhospodarovanie poľnohospodárskej pôdy, lúk a pasienkov s cieľom zachovať kvalitu pôdy a biodiverzitu územia**

**Opatrenie č. C. 3. – Cestovný ruch, agroturistika, zlepšenie propagácie obce a marketingové aktivity obce**

*Cieľ: Zvýšenie návštevnosti obce, zlepšenie propagácie lokality, zvýšenie atraktívnosti obce a rozvoj cestovného ruchu v obci.*

Obec Košeca má vybudovanú čiastočnú infraštruktúru cestovného ruchu, dokáže poskytnúť reštauračné služby návštevníkom obce, iná infraštruktúra cestovného ruchu však chýba a slabá je aj propagácia lokality. Potrebné je teda zabezpečiť lepšiu propagáciu lokality a obce. Tú môžu podporiť marketingové aktivity obce, zlepšenie www. prezentácie obce, prepojenie www. prezentácie s atrakciami v obci ako aj so zaujímavými súkromnými aktivitami v obci, vydávanie propagačných materiálov, komunikačný akčný plán obce, spolupráca s regionálnymi médiami a spolupráca s organizáciami zaoberajúcimi sa cestovným ruchom.

**Aktivity:**

- C. 3. 1 ■ Vybudovanie cyklochodníkov v katastri obce Košeca
- C. 3. 2 ■ Budovanie informačných tabúl a pútačov
- C. 3. 3 ■ Marketingové aktivity obce
- C. 3. 4 ■ Prepojenie www stránky obce s atrakciami v obci
- C. 3. 5 ■ Vydávanie propagačných materiálov obce
- C. 3. 6 ■ Zriadenie regionálneho centra cestovného ruchu – vstupná brána do Strážovských vrchov
- C. 3. 7 ■ Vybudovanie parkoviska, osadenie orientačných tabúl - turistika, cykloturistika a odpočívadiel

**Opatrenie č. C. 4. – Zapájanie sa do sietí, tvorba partnerstiev a cezhraničná spolupráca.**

*Ciel: Tvorba partnerstiev na lokálnej úrovni, nadviazanie cezhraničnej spolupráce, členstvo v mikroregióne a verejno – súkromnom partnerstve.*

V dobe zlučovania inštitúcií s cieľom zefektívniť ich činnosť a dosiahnuť synergický efekt má účasť v partnerstvách na rôznej úrovni väčší význam ako kedykoľvek v minulosti. Obce sa spájajú do mikroregiónov v snahe o koordinovanejší rozvoj územia a využitie zvláštností a daností jednotlivých obcí v prospech ostatných účastníkov partnerstva. Spájanie obcí umožňuje taktiež lepšie čerpanie finančných prostriedkov z EU. Pre obec Košeca je preto členstvo v mikroregióne nevyhnutné. V súvislosti s polohou obce v blízkosti hraníc s ČR otvárajú sa obci možnosti na čerpanie z programu cezhraničnej spolupráce. Obec v súčasnosti spolupracuje s obcou Starý Hrozenkov. Je potrebné pokračovať ďalej v tejto spolupráci. Vhodné je budovať vzťahy i s ďalšími krajinami EÚ.

**Aktivity:**

- C.4.1 ■ Členstvo v mikroregióne/ verejno- súkromnom partnerstve
- C.4.2 ■ Spolupráca s obcou ČR – cezhraničná spolupráca
- C.4.3 ■ Účasť v partnerstvách, ktoré prinášajú obci pozitívny osov
- C.4.4 ■ Tvorba partnerstiev verejného a súkromného sektora na lokálnej úrovni prinášajúca pozitívny efekt

## Prehľad stratégie obce Košeca do roku 2023

| <b>GLOBALNÝ CIEĽ</b>   |  |   |
|--|--|---|
| <b><i>Udržateľný sociálno-ekonomický rozvoj obce maximálne využívajúci prednosti obce na jej ďalší rozvoj pri zachovaní dobrej kvality životného prostredia pre ďalšie generácie.</i></b>                  |  |   |
| <b><i>Priorita A.<br/>Vytvorenie základných podmienok pre zvyšovanie kvality života obyvateľov, dobudovanie a obnova základnej infraštruktúry, udržanie a rozvoj služieb občianskej infraštruktúry</i></b> | <b><i>Priorita B.<br/>Skvalitnenie ochrany životného prostredia s dôrazom na zachovanie prírodného dedičstva a jeho intenzívnejšie využitie v prospech rozvoja obce.</i></b> | <b><i>Priorita C.<br/>Využitie vnútorných zdrojov obce, podpora podnikania, konkurencieschopné poľnohospodárstvo, cestovný ruch, agroturistika a zlepšenie propagácie obce.</i></b> |
| Opatrenie č. A. 1. - Základná infraštruktúra   | Opatrenie č. B.1. - Integrovaná ochrana a racionálne využívanie vôd.   | Opatrenie č. C.1. – Podpora podnikania, tvorba nových pracovných miest, efektívna verejná správa.   |
| Opatrenie č. A. 2. – Bytová politika, bytová výstavba a individuálna bytová výstavba (IBV)   | Opatrenie č. B.2.- Odpadové hospodárstvo   | Opatrenie č. C.2 – Konkurencieschopné poľnohospodárstvo   |
| Opatrenie č. A. 3. – Školská infraštruktúra  | Opatrenie č. B.3.- Ochrana a regenerácia prírodného prostredia a krajiny   | Opatrenie č. C. 3. – Cestovný ruch, agroturistika, zlepšenie propagácie obce a marketingové aktivity obce   |
| Opatrenie č. A. 4. - Sociálne služby a zdravotníctvo   | Opatrenie č. B. 4. - Ochrana ovzdušia a energetická efektívnosť  | Opatrenie č. C. 4. – Zapájanie sa do sietí, tvorba partnerstiev a cezhraničná spolupráca.   |
| Opatrenie č. A. 5. - Kultúrna infraštruktúra a šport   |  |   |
| Opatrenie č. A. 6. - Bezpečnosť obce   |  |   |
| Opatrenie č. A.7. – Služby všeobecnej vybavenosti.   |  |   |

## Špecifikované projektové zámery obce Košeca

| Projektový zámer  | Nositeľ | Predpokladané náklady (EUR) | Zdroj financovania       | Podiel obce na financovaní (EUR) | Predpokladaný termín realizácie | opatrenie PRO           |
|---|---------|-----------------------------|--------------------------|----------------------------------|---------------------------------|-------------------------|
| Výstavba multifunkčného ihriska v športovom areáli (položenie zakúpeného koberca)                     | Obec    | 10 000,00                   | Fondy EÚ štátny rozpočet | 10 000,00                        | 2016                            | A 5.3                   |
| Nákup pozemkov - rozšírenie centra  | Obec    | 40 000,00                   | Fondy EÚ štátny rozpočet | 40 000,00                        | 2016-2017                       | A 1.3                   |
| Výstavba multifunkčného ihriska v areáli Základnej školy v Košeci                                     | Obec    | 72 000,00                   | Fondy EÚ štátny rozpočet | 32 000,00                        | 2016-2017                       | A 5.2                   |
| Výstavba chodníka pri miestnej komunikácii ul. Bytovky - rozšírenie miestnej komunikácie a parkoviska | Obec    | 30 000,00                   | Fondy EÚ štátny rozpočet | 1 500,00                         | 2016-2017                       | A 1.4                   |
| Zásobovanie vodou, odkanalizovanie a čistička odpadových vôd, rozšírenie rozsahu riešenia v obci      | Obec    | 600 000,00                  | Fondy EÚ štátny rozpočet | 30 000,00                        | 2016-2018                       | B 1.1                   |
| Rekonštrukcia jestvujúcich komunikácií a vybudovanie nových komunikácií /cesty, chodníky/             | Obec    | 1 500 000,00                | Fondy EÚ štátny rozpočet | 93 200,00                        | 2016-2018                       | A 1.1                   |
| Revitalizácia centra obce Košeca  | Obec    | 1 000 000,00                | Fondy EÚ štátny rozpočet | 50 000,00                        | 2016-2023                       | A 1.2                   |
| Rekonštrukcia budovy MŠ Košeca a rozšírenie budovy ZŠ Košeca  | Obec    | 1 550 000,00                | Fondy EÚ štátny rozpočet | 77 500,00                        | 2017                            | A 3.1                   |
| Zníženie energetickej náročnosti budovy Obecného úradu v Košeci                                       | Obec    | 100 000,00                  | Fondy EÚ štátny rozpočet | 2 500,00                         | 2017                            | A 1.5<br>B 4.1          |
| Zníženie energetickej náročnosti budovy MŠ  | obec    | 100 000,00                  | Fondy EÚ štátny rozpočet | 5 000,00                         | 2017                            | A 1.6<br>A 3.2<br>B 4.2 |
| Prechod pre chodcov a semafor v Nozdroviciach a pri starej ZŠ v Košeci                                | Obec    | 15 000,00                   | Fondy EÚ štátny rozpočet | 8 000,00                         | 2017                            | A 1.8                   |

|  |         |                       |                             |                       |              |                                |
|--|---------|-----------------------|-----------------------------|-----------------------|--------------|--------------------------------|
| Protipovodňové opatrenia   | Obec    | 250 000,00            | Fondy EÚ<br>štátny rozpočet | 12 500,00             | 2016- 2018   | <b>A 6. 1</b>                  |
| Rekonštrukcia rozhlasu   | Obec    | 20 000,00             | Fondy EÚ<br>štátny rozpočet | 6 500,00              | 2017-2018    | <b>A 5. 1</b><br><b>A 7. 4</b> |
| Rekonštrukcia osvetlenia   | Obec    | Podľa<br>dokumentácie | Fondy EÚ<br>štátny rozpočet | Podľa<br>dokumentácie | 2017-2023    | <b>A 1. 9</b>                  |
| Zabezpečenie predajne potravín v časti<br>Nozdrovica   | Obec    | Podľa<br>dokumentácie | Fondy EÚ<br>štátny rozpočet | Podľa<br>dokumentácie | 2017-2023    | <b>A 7. 8</b>                  |
| Výstavba nájomných bytov   | Obec    | Podľa<br>dokumentácie | Fondy EÚ<br>štátny rozpočet | Podľa<br>dokumentácie | 2017-2023    | <b>A 2. 3</b>                  |
| Vybudovanie knižnice   | Obec    | 100 000,00            | Fondy EÚ<br>štátny rozpočet | 1 000,00              | 2018         | <b>A 3. 1</b>                  |
| Pasportizácia dopravného značenia v obci<br>Košeca - zvýšenie bezpečnosti                            | Obec    | 20 000,00             | Fondy EÚ<br>štátny rozpočet | 1 000,00              | 2018         | <b>A 1. 7</b><br><b>A 6. 3</b> |
| Detské ihrisko pri OCU s prvkami workout<br>pre dospelých a chodníkom                                | Obec    | 15 000,00             | Fondy EÚ<br>štátny rozpočet | 7 500,00              | 2019         | <b>A 7. 3</b><br><b>A 3. 3</b> |
| Vybudovanie cyklochodníkov v katastri obce<br>Košeca   | Obec    | 500 000,00            | Fondy EÚ<br>štátny rozpočet | 25 000,00             | 2019-2021    | <b>C 3. 1</b>                  |
| Zdravotné stredisko - vybudovanie  | Obec    | 200 000,00            | Fondy EÚ<br>štátny rozpočet | 10 000,00             | 2020-2023    | <b>A 7. 2</b><br><b>A 4. 1</b> |
| <b>Zriadenie regionálneho centra<br/>cestovného ruchu – vstupná brána do<br/>Strážovských vrchov</b> | Obec/MR | 100 000,00            | Fondy EÚ<br>Štátny rozpočet | 10 000,00             | 2020 - 2023  | <b>C. 3. 6</b>                 |
| <b>Úprava verejných priestranstiev pred<br/>pamätníkom SNP a oproti kultúrnemu<br/>domu</b>          | Obec    | 200 000,00            | Fondy EÚ<br>Štátny rozpočet | 20 000,00             | 2020<br>2023 | <b>A.1.10</b>                  |
| <b>Úprava a regulácia miestnych tokov</b>  | Obec    | 150 000,00            | Fondy EÚ<br>Štátny rozpočet | 15 000,00             | 2020<br>2023 | <b>A.6. 4</b>                  |
| <b>Odvodnenie lúk nad časťou Nozdrovica -</b>  | Obec    | 100 000,00            | Fondy EÚ<br>Štátny rozpočet | 10 000,00             | 2020<br>2023 | <b>A. 6. 5</b>                 |
| <b>Vybudovanie parkoviska, osadenie</b>  | Obec    | 300 000,00            | Fondy EÚ<br>Štátny rozpočet | 30 000,00             | 2020         | <b>C.3. 7</b>                  |

|   |      |           |                             |           |      |               |
|---|------|-----------|-----------------------------|-----------|------|---------------|
| orientačných tabulí - turistika,<br>cykloturistika a odpočívadiel |      |           |                             |           | 2023 |               |
| Výstavba amfiteátra v centre obce                                 | Obec | 80 000,00 | Fondy EÚ<br>Štátny rozpočet | 40 000,00 | 2021 | <b>A. 5.9</b> |



## D. Realizačná časť

### 14. Stanovenie merateľných ukazovateľov

Merateľné ukazovatele sú mechanizmom na sledovanie plnenia jednotlivých opatrení prostredníctvom vykonania aktivít. Slúžia na priebežnú kontrolu jednotlivých opatrení, pričom majú byť zvolené tak, aby pokrývali celú škálu opatrení a pri kontrole ich plnenia bolo zjavné napredovanie v dosahovaní cieľa, prípadne mohli byť odhalené odchýlky od jeho dosiahnutia. Pre účely kontroly plnenia aktivít v programe rozvoja obce Košeca bolo doporučené sledovanie nižšie uvedených ukazovateľov. Obec si v samostatnej prílohe môže určiť východiskový stav indikátorov a napláňovať ich rozvoj do ďalších rokov. Podľa stanoveného plánu môže kontrolovať ich plnenie.

| Tab. č. 20 Merateľné ukazovatele a ich hodnotenie                       |          |                        |  |
|---|----------|------------------------|--|
| Ukazovateľ  | Jednotka | Periodicita hodnotenia | Zisťovacia metóda  |
| Počet obyvateľov žijúcich v obci  | počet    | 1x ročne               | Štatistika   |
| Saldo prirodzenej výmeny  | +/-      | 1x ročne               | Štatistika   |
| Saldo migrácie  | +/-      | 1x ročne               | Štatistika   |
| % obyvateľov želajúcich si zostať v obci                                | %        | 1x ročne               | Prieskum   |
| Počet zrekonštruovaných objektov technickej a občianskej infraštruktúry | počet    | 1x ročne               | Interné zdroje obce  |
| Počet pracovných miest vytvorených priamo v obci                        | počet    | 1x ročne               | Štatistika, Partnerstvo                                    |
| Počet nezamestnaných v obci   | počet    | 1x ročne               | Štatistika   |
| Počet domácností separujúcich odpad                                     | počet    | 1x ročne               | Interné zdroje obce  |
| Počet domácností pripojených na internet                                | počet    | 1x ročne               | Prieskum<br>Partnerstvo                                    |
| Počet občanov ovládajúcich počítač                                      | počet    | 1x ročne               | Prieskum   |
| Počet detí navštevujúcich predškolské zariadenie                        | počet    | 1x ročne               | Štatistika<br>Správa príslušného zariadenia<br>Partnerstvo |
| Počet detí navštevujúcich školské zariadenie                            | počet    | 1x ročne               | Štatistika<br>Správa príslušného zariadenia<br>Partnerstvo |
| Počet kultúrnych a športových akcií poriadaných v obci                  | počet    | 1x ročne               | Interné zdroje obce  |
| Počet návštevníkov kultúrnych a športových podujatí poriadaných v obci  | počet    | 1x ročne               | Interné zdroje obce  |
| Objem vyprodukovaného odpadu  | tona     | 1x ročne               | Interné zdroje obce  |
| Počet návštevníkov obce   | počet    | 1x ročne               | Prognostika,<br>Interné zdroje                             |

## 15. Personálne zabezpečenie aktivít

Zrealizovanie aktivít vytýčených v tomto programe vyžaduje značnú náročnosť kladenú na personálne zabezpečenie. Nie je možné, aby manažment všetkých aktivít ležal na pleciach jednej osoby a to starostu obce. Z tohto dôvodu je potrebné naštartovať užšiu spoluprácu s obecným zastupiteľstvom a poveriť jednotlivých členov zastupiteľstva osobitnými úlohami v napínaní aktivít vytýčených v programe.

Taktiež je potrebné zapájať do plnenia aktivít vhodnou formou aj podnikateľské subjekty a občanov obce, ktorí môžu byť v rôznych oblastiach veľmi nápomocní.

Plán aktivít počíta s výraznou podporou z fondov EU. Dobrým riešením v tejto oblasti by bolo zabezpečenie jedného profesionálneho pracovníka – projektového manažéra pre obec, resp. výhodnejšou formou pre mikroregión. Pracovník by podľa požiadaviek obce, resp. obcí združených v mikroregióne vypracúval žiadosti o finančné prostriedky z fondov EU a iných grantových programov a pracoval by na implementácii už schválených programov. V rámci implementácie projektov by na seba prevzal administratívne aktivity, ktoré zaťažujú starostu, resp. administratívnu pracovníčku obce. Potrebné je však na túto pozíciu vybrať osobu, ktorá má k problematike a k životu na vidieku osobitý vzťah. Vybrať vhodnú osobu s dostatočnou motiváciou na túto prácu býva neraz neľahké. Jej organizačné a finančné zabezpečenie môže byť vecou členských príspevkov obcí do mikroregionálneho združenia alebo sa môže obec snažiť získať prostriedky na projektového manažéra prostredníctvom podania projektu.

Ďalšou formou zabezpečenia činností v oblasti projektového manažmentu je úzka spolupráca s niektorou z profesionálnych firiem pôsobiacich v tejto oblasti. Zákazkové riešenie vypracovania, či implementácie projektu sa často javí oveľa efektívnejšie ako náklady na stáleho pracovníka. Dlhodobá spolupráca s jednou firmou taktiež umožňuje firme detailnejšie poznať potreby obce, na druhej strane ponúka obci zvýhodnený prístup pri riešení jej problémov ako aj finančné úľavy pri realizácii prác.

V prípade, že si vypracovanie žiadostí o finančné prostriedky z EU plánuje obec pokryť sama vlastnými zamestnancami, dôležité je zúčastňovať sa vzdelávacích aktivít v tejto oblasti (semináre, školenia k výzvam, k programom), aby obec nestratila kontakt s aktuálnymi informáciami k danej problematike. Nevyhnutné je taktiež pravidelné sledovanie internetových stránok venujúcich sa problematike fondov.

## E. Finančná časť

### 16. Finančný plán

Na vykonanie jednotlivých opatrení tak, aby mohol byť do roku 2023 prostredníctvom naplnenia priorit a špecifických cieľov naplnený strategický cieľ obce Košeca bude potrebných takmer 7,0 mil. eur. Na vykonanie všetkých aktivít je potrebné zabezpečiť viac zdrojové financovanie – sústrediť finančné prostriedky od samosprávneho kraja, štátu, podnikateľských subjektov, nadácií a v neposlednom rade Európskej únie, pretože obec sa plánuje na celkovej čiastke finančných potrieb podieľať cca 540 tis. Eur.

Finančný plán počíta v značnej miere so získaním prostriedkov z fondov EU a iných dotačných programov. V prípade neúspechu obce pri ich získavaní, bude implementácia plánovaných aktivít a realizácia stratégie rozvoja spomalená, resp. bude nevyhnutné hľadať iné možnosti financovania aktivít ako napríklad úverové zdroje, súkromného investora alebo sponzorstvo.

Podľa vývoja finančných možností, požiadaviek obce a rozpočtu na príslušný rok je možné finančný plán každoročne prehodnotiť.

| Tab. č. 21 Finančný plán obce KOŠECA do roku 2023 |                                 |                              |                              |
|---|---------------------------------|------------------------------|------------------------------|
| Rok   | Potreba finančných prostriedkov | Financovanie z rozpočtu obce | Financovanie z iných zdrojov |
| 2016  | 943 000,00                      | 50430                        | 892 570,00                   |
| 2017  | 871 000,00                      | 46710                        | 824 290,00                   |
| 2018  | 1 240 000,00                    | 110400                       | 1 129 600,00                 |
| 2019  | 700 000,00                      | 55000                        | 645 000,00                   |
| 2020  | 912 500,00                      | 70000                        | 842 500,00                   |
| 2021  | 893 000,00                      | 158760                       | 734 240,00                   |
| 2022  | 813 000,00                      | 66000                        | 747 000,00                   |
| 2023  | 726 500,00                      | 60140                        | 666 360,00                   |
| <b>SPOLU</b>                                      | <b>7 037 000,00</b>             | <b>535 300,00</b>            | <b>6 501 700,00</b>          |

zdroj: obec Košeca

## **17. Schválenie programu rozvoja obce Košeca**

Program rozvoja obce Košeca do roku 2023 je strategický strednodobý dokument, ktorý určuje víziu rozvoja obce, prioritné rozvojové oblasti a strategické ciele ich naplnenia. Tento dokument je základným východiskom pre spracovanie ďalších materiálov rozvoja jednotlivých oblastí života obce Košeca.

Program rozvoja obce Košeca do roku 2023 bol pripomienkovaný zastupiteľstvom obce Košeca v termíne od 11.07.2016 – 10.08.2016.

Program rozvoja obce Košeca do roku 2023 bol verejne prerokovaný v termíne dňa 18.08.2016.

Program rozvoja obce Košeca do roku 2023 bol schválený s pripomienkami na zasadnutí obecného zastupiteľstva dňa 24.11.2016 uznesením.

Program rozvoja obce Košeca do roku 2023 bol zverejnený dňa 25.11. 2016 na webovej stránke obce Košeca.

Aktualizácia č. 1 Programu rozvoja obce Košeca do roku 2023 bola schválená na zasadnutí obecného zastupiteľstva obce Košeca dňa 17.06.2021, uznesením č. 57/2021.

**Legislatívny rámec, východiská a použité zdroje**

Zadanie pre vypracovanie územného plánu obce Košeca

Geografia mesta Ilava – Diplomová práca Vladimír Ronec

Program odpadového hospodárstva obce Košeca na roky 2011 – 2015

Publikácie ŠÚ

<https://www.google.sk/maps><http://koseca.sk/download/clanky/2013/Zadanie-UPN-Ko%C5%A1eca-final.pdf>[www.statistics.sk](http://www.statistics.sk)<https://zbgis.skgeodesy.sk/tkgis/default.aspx><http://koseca.sk/organizacie-v-obci/cirkev/rim-kat-farnost/><http://census2011.statistics.sk/tabulky.html>[http://diplomovka.sme.sk/zdroj/vladimir\\_ronec.pdf](http://diplomovka.sme.sk/zdroj/vladimir_ronec.pdf)<http://www.sopsr.sk/webs/MokrSlov/tab2.htm><http://www.tsk.sk/buxus/docs/uzemneplanovanie/RSPTSK-prilohy.pdf><http://zskoseca.edupage.sk/>[www.koseca.sk](http://www.koseca.sk)<http://www.slovzink.sk/tradition.php>[www.zrsr.sk](http://www.zrsr.sk)[www.orsr.sk](http://www.orsr.sk)**Zoznam tabuliek, grafov a objektov**

|    |        |   |
|----|--------|---|
| 1  | Tab    | Vývoj počtu obyvateľov obce KOŠECA 1990 - 2014  |
| 2  | Tab    | Dôvody demografických zmien, saldo prirodzeného prírastku, migračné saldo a celkový prírastok                             |
| 3  | Tab    | Veková štruktúra obyvateľstva v obci Košeca v roku 2014   |
| 4  | Tab    | Vývoj vekovej štruktúry obyvateľstva Košeca   |
| 5  | Tab    | Obyvateľstvo podľa pohlavia a stupňa najvyššieho dosiahnutého vzdelania Košeca SOBD 2011                                  |
| 6  | Tab    | Počítačové znalosti Obec Košeca SOBD 2011   |
| 7  | Tab    | Náboženské vyznanie v obci Košeca   |
| 8  | Tab    | Národnosť obec Košeca SOBD 2011   |
| 9  | Tab    | Domy Košeca SOBD 2011   |
| 10 | Tab    | Obyvateľstvo ekonomicky aktívne podľa pohlavia, dochádzky do zamestnania a odvetvia ekonomickej činnosti Košeca SOBD 2011 |
| 11 | Tab    | Ekonomicky aktívne obyvateľstvo Košeca , porovnanie SOBD 2001 , 2011  |
| 12 | Tab    | Počet uchádzačov o zamestnanie, obec Košeca 1998 – 2014   |
| 13 | Tab    | Využitie pôdy - územie Košeca 2014  |
| 14 | Tab    | Počet detí navštevujúcich predškolské a školské zariadenie v obci Košeca  |
| 15 | Tab    | Tradičné aktivity obce Košeca – kalendár  |
| 16 | Tab    | Spolky pôsobiace v obci Košeca a dotácie z rozpočtu obce na ich činnosť   |
| 17 | Tab    | Národné kultúrne pamiatky NKP Košeca  |
| 18 | Tab    | Rozpočet obce Košeca  |
| 19 | Tab    | Majetok obce Košeca (2015)  |
| 20 | Tab    | Merateľné ukazovatele a ich hodnotenie  |
| 21 | Tab    | Finančný plán obce KOŠECA do roku 2023  |
| 1  | Graf   | Vývoj počtu obyvateľov obce Košeca 2001 – 2014  |
| 2  | Graf   | Prienik salda prirodzeného prírastku a migračného salda   |
| 3  | Graf   | Podiel mestského a vidieckeho obyvateľstva bývajúceho v SR porovnanie roky 1991, 2001, 2011 – trend.                      |
| 4  | Graf   | Uchádzači o zamestnanie Košeca  |
| 1  | Objekt | Mapa územia   |
| 2  | Objekt | Hodnotenie finančného zdravia obce podľa Ineko  |
| 3  | Objekt | Meracie stanice kvality ovzdušia Trenčiansky kraj   |
| 4  | Objekt | Veľké a stredné zdroje znečisťovania ovzdušia v Trenčianskom kraji (rok 2012)   |
| 5  | Objekt | Vývoj emisií základných znečisťujúcich látok v Trenčianskom kraji   |
| 6  | Objekt | Hodnotenie finančného zdravia obce podľa Ineko  |

**Verzia 1.0**

**Program rozvoja obce Košeca do roku 2023– zrealizovala Trenčianska regionálna rozvojová agentúra**

Opatovská 23, 911 01 Trenčín, Tel : 032/744 45 79, Fax: 032/744 39 90, [trra@trra.sk](mailto:trra@trra.sk), [www.trra.sk](http://www.trra.sk) V roku 2015 ako plánovací dokument obce Košeca vychádzajúci a rešpektujúci Územný plán obce Košeca ako aj vyššie plánovacie dokumenty v súlade v súlade so schváleným zákonom č. 309/2014 , ktorým sa mení a dopĺňa zákon č. 539/2008 o podpore regionálneho rozvoja, prihliadajúc na odporúčania pracovnej verzie Metodiky na vypracovanie PR vydanej Ministerstvom dopravy, výstavby a regionálneho rozvoja v roku 2014.